













 LIMITE CENTRO STORICO

 LIMITE AMBITI URBANI

TIPOLOGIE D'INTERVENTO			
CATEGORIE	INTERVENTI AMMESSI	NORME DI RIFERIMENTO	NORME PARTICOLARI
A	RESTAURO SCIENTIFICO	art.5.3.; art.5.8.-N.T.A.	
A1	RESTAURO E RISANAMENTO CONSERVATIVO	art.5.4.;art.5.8-N.T.A.	
A2	RIPRISTINO TIPOLOGICO	art.5.2.;art.5.5.;art.5.8.-N.T.A.	
A3	RIPRISTINO FILOLOGICO	art.5.5.;art.5.6.;art.5.8.-N.T.A.	
A4	RIPRISTINO FUNZIONALE	art.5.1.;art.5.2.;art.5.7.; art.5.8.-N.T.A.	
A5	ADEGUAMENTO SISMICO	art.5.8.-N.T.A.	
A6	RISTRUTTURAZIONE EDILIZIA PARZIALE	art.5.1.;art.5.6.;art.5.8.-art.5.9.-N.T.A.	
A7	RISTRUTTURAZIONE EDILIZIA TOTALE	art.5.1.;art.5.6.;art.5.8.-art.5.9.; art.5.10.-N.T.A.	
A8	LOTTE LIBERI NUOVA EDIFICAZIONE	art.5.11.-N.T.A.	
A9	SOPRAELEVAZIONI	art.5.12.-N.T.A.	
A10	RIQUALIFICAZIONE EDILIZIA DELL'EDIFICIO	art.5.13.-N.T.A.	
A11	AREA ASSOGGETTATA A VINCOLO DI 'INEDIFICABILTA' ASSOLUTA		

NUM. TAVOLA

TAV. 20

 **COMUNE DI RIPOSTO**

PIANO PARTICOLAREGGIATO CENTRO STORICO

REDAZIONE ELABORATO	TITOLO TAVOLA	
REVISIONE ELABORATO	PREVISIONI PROGETTUALI	
DATA DI CONSEGNA	AMBITO STORICO	RAPPORTO
___/___/___	1-13	1/2000

IL SINDACO :

Progettista del piano
dot. arch. Salvatore Cali

Collaboratori nella raccolta dei dati e nella stesura del piano
dot. ing. Sebastiano Savio
dot. ing. Orazio Di Maria
dot. ing. Cinzia Guarozzo
dot. ing. Alessandro Mancuso
dot. arch. Galati Rosario - esterno -
dot. arch. Giacomo Di Fato
geom. Antonino Castriano
geom. Giuseppe Petralia
geom. Salvatore Pagliani
geom. Daniele Tomarchio
geom. Giuseppe Musumeci

Curatrice sezione storico-documentale
dot.ssa Rosalia Longhitano

Progettista rete impianti
p.i. Gregorio Alfonzetti

Consulente Informatico
rag. Leonardo D'Urso

