

Q_{N°}

55/9



COMUNE DI RIPOSTO

PIANO PARTICOLAREGGIATO
CENTRO STORICO

Q_{N°}

55/9

REDAZIONE ELABORATO
GIUGNO 2012

REVISIONE ELABORATO

DATA DI CONSEGNA

AMBITO STORICO

9

ISOLATO URBANO

55

SCALE

- 1 : 500
- 1 : 1.000
- 1 : 2.000

IL SINDACO :

TITOLO

ANALISI CONOSCITIVA

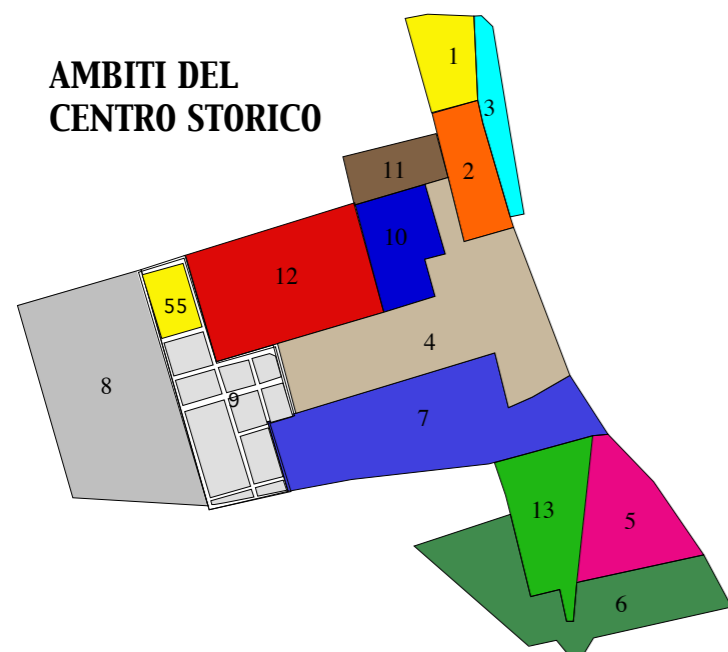


E

PREVISIONI PROGETTUALI
DELL'ISOLATO



AMBITI DEL
CENTRO STORICO



PROGETTO UFFICIO TECNICO :

Progettista del piano
dott. arch. Salvatore Calì

Collaboratori nella raccolta dei dati e nella stesura del piano

- dott. arch. Sebastiano Savica
- dott. ing. Orazio Di Maria
- dott. ing. Cinzia Garozzo
- dott. ing. Alessandro Mancuso
- dott. arch. Galati Rosario - esterno -
- dott. arch. Gaetano Di Fato
- geom. Antonino Castriciano
- geom. Giuseppe Petralia
- geom. Salvatore Puglisi
- geom. Daniele Tomarchio
- geom. Giuseppe Musumeci

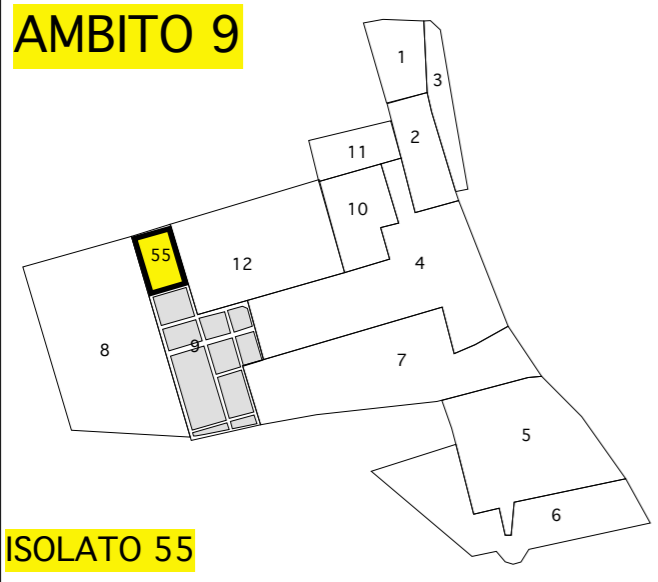
Curatrice sezione storico-documentale
dott.ssa Rosalba Longhitano

Progettista rete impianti
p.i. Gregorio Alfonzetti

Consulente Informatico
rag. Leonardo D'Urso

AMBITO 9

ISOLATO 55



AMBITO 9				ISOLATO 55			
Foto n°	via	civ.	part. cat.	dest. Uso		stato di conservazione statico-igienico	foglio quaderno
				res	non res..		
1\13\14	Etna Crispi	116\118	2242		X	B	2
2\3	Etna Roma	2	2080	X		B	2
4	Roma	2a	1932	X		M	2
5	Roma		1933	X		M	2
6	Roma	12	2202	X	X	B	3
7	Roma	34	2211	X		B	3
8\9	Roma Concordia		2212		X	M	3
10\11	Concordia Crispi	3	724		X	M	3
12	Crispi	1a	2081			B	3
12	Crispi	1	1730	X		B	3

B= Buono
M=Mediocre
P=Pessimo



ANALISI



STRALCIO CATASTALE 1:1.000

STRALCIO AEROFOTOGRAMMETRICO 1:1.000



14

Q.a
fg.q
1

ANALISI



1



13



14



2



3



4



5

DETTAGLIO



6



7



8



9



10



11




12

PROGETTO

TIPOLOGIE D'INTERVENTO			
CATEGORIA	INTERVENTI AMMESSI	FORME DI RIFERIMENTO	FORME PARTICOLARI
A	RESTAURO SCIENTIFICO	art.5.3.; art.5.8.-N.T.A.,	
A1	RESTAURO E RISANAMENTO CONSERVATIVO	art.5.4.; art.5.8.-N.T.A.,	
A2	RIPRISTINO TIPOLOGICO	art.5.2.; art.5.5.; art.5.8.-N.T.A.,	
A3	RIPRISTINO FILOLOGICO	art.5.5.; art.5.6.; art.5.8.-N.T.A.,	
A4	RIPRISTINO FUNZIONALE	art.5.1.; art.5.2.; art.5.7.; art.5.8.-N.T.A.,	
A5	ADEGUAMENTO SISMICO	art.5.8.-N.T.A.,	
A6	RISTRUTTURAZIONE EDILIZIA PARZIALE	art.5.1.; art.5.6.; art.5.8. art.5.9.-N.T.A.,	
A7	RISTRUTTURAZIONE EDILIZIA TOTALE	art.5.1.; art.5.6.; art.5.8. art.5.9.; art.5.10.-N.T.A.,	
A8	LOTTE LIBERI NUOVA EDIFICAZIONE	art.5.11.-N.T.A.,	
A9	SOPRAELEVAZIONI	art.5.12.-N.T.A.,	
A10	RIQUALIFICAZIONE EDILIZIA DELL'EDIFICIO	art.5.13.-N.T.A.,	
A11	AREA ASSOGGETTATA A VINCOLO DI INEDIFICABILITA	art.5.14.-N.T.A.,	

AMBITO 9				ISOLATO 55			
Foto n°	via	civ.	part. cat.	dest. Uso		intervento principale	foglio quaderno
				res.	non res.		
1\13\14	Etna Crispi	116\118	2242		X	A7\A9	2
2\3	Etna Roma	2	2080	X		A7	2
4	Roma	2a	1932	X		A7	2
5	Roma		1933	X		A6\A9	2
6	Roma	12	2202	X	X	A7	3
7	Roma	34	2211	X		A7	3
8\9	Roma Concordia		2212		X	Centro Servizi \A7	3
10\11	Concordia Crispi	3	724		X	Centro Servizi \A7	3
12	Crispi	1a	2081			A8	3
12	Crispi	1	1730	X		A7	3



STRALCIO CATASTALE 1:1.000

PROGETTO