

Q_{N°}

59/8



COMUNE DI RIPOSTO

PIANO PARTICOLAREGGIATO
CENTRO STORICO

Q_{N°}

59/8

REDAZIONE ELABORATO
GIUGNO 2012

REVISIONE ELABORATO

TITOLO

ANALISI CONOSCITIVA



E

PREVISIONI PROGETTUALI
DELL'ISOLATO



DATA DI CONSEGNA

AMBITO STORICO

ISOLATO URBANO

SCALE

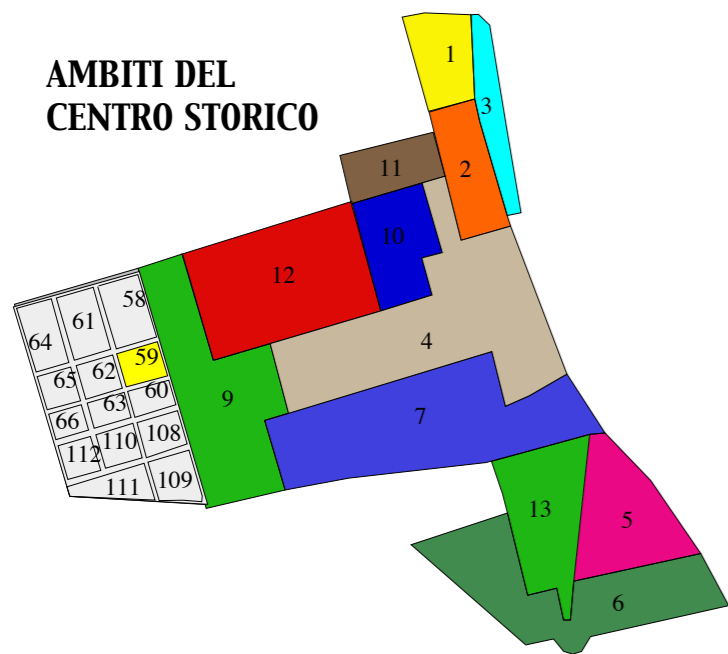
IL SINDACO :

8

59

- 1 : 500
- 1 : 1.000
- 1 : 2.000

AMBITI DEL
CENTRO STORICO



PROGETTO UFFICIO TECNICO :

Progettista del piano
dott. arch. Salvatore Calì

Collaboratori nella raccolta dei dati e nella stesura del piano

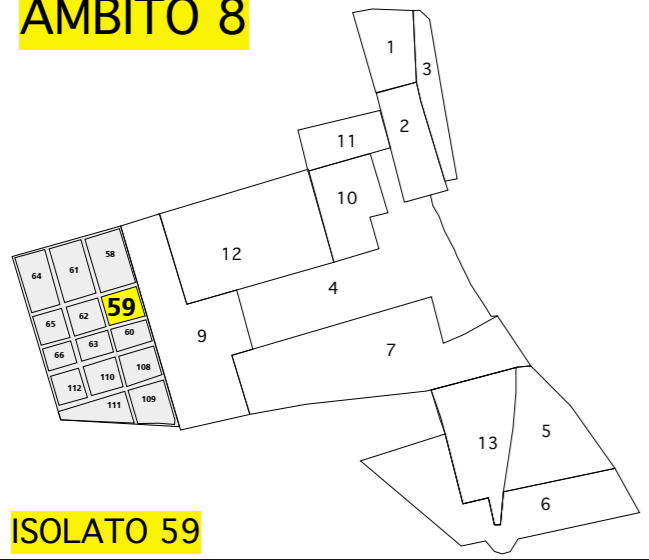
- dott. arch. Sebastiano Savica
- dott. ing. Orazio Di Maria
- dott. ing. Cinzia Garozzo
- dott. ing. Alessandro Mancuso
- dott. arch. Galati Rosario - esterno -
- dott. arch. Gaetano Di Fato
- geom. Antonino Castriciano
- geom. Giuseppe Petralia
- geom. Salvatore Puglisi
- geom. Daniele Tomarchio
- geom. Giuseppe Musumeci

Curatrice sezione storico-documentale
dott.ssa Rosalba Longhitano

Progettista rete impianti
p.i. Gregorio Alfonzetti

Consulente Informatico
rag. Leonardo D'Urso


AMBITO 8



ISOLATO 59

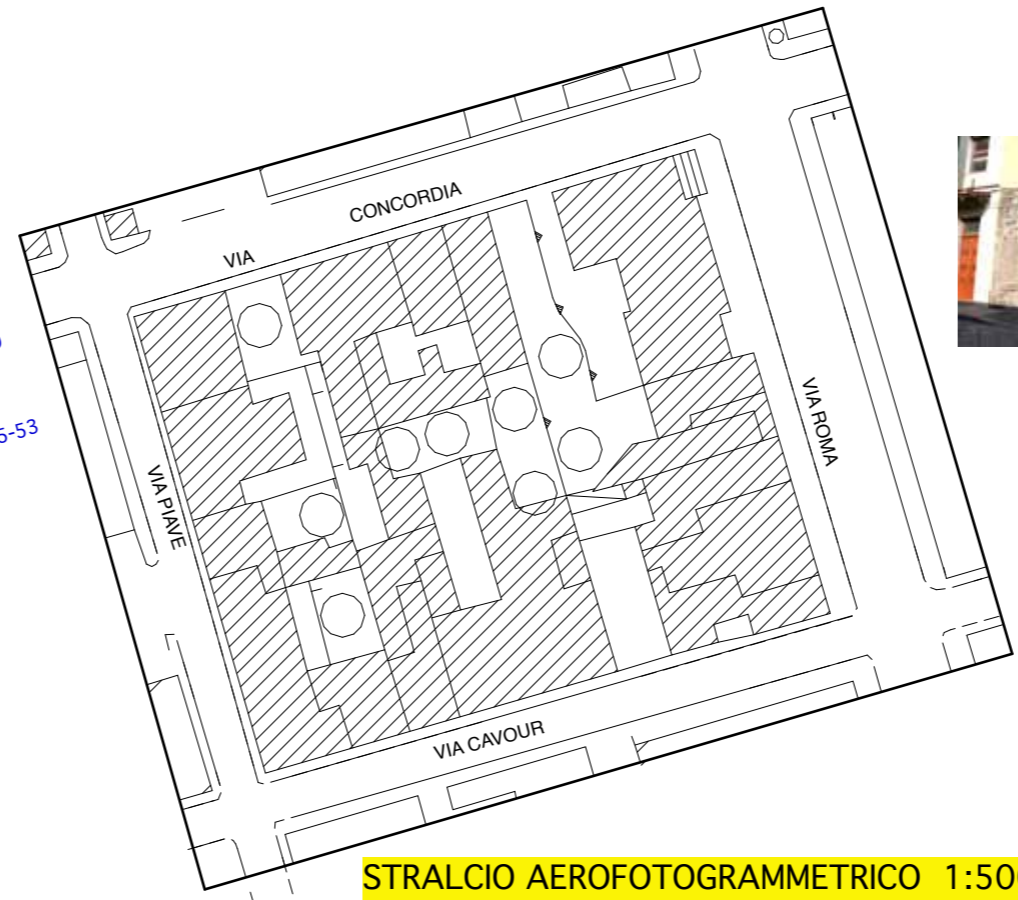
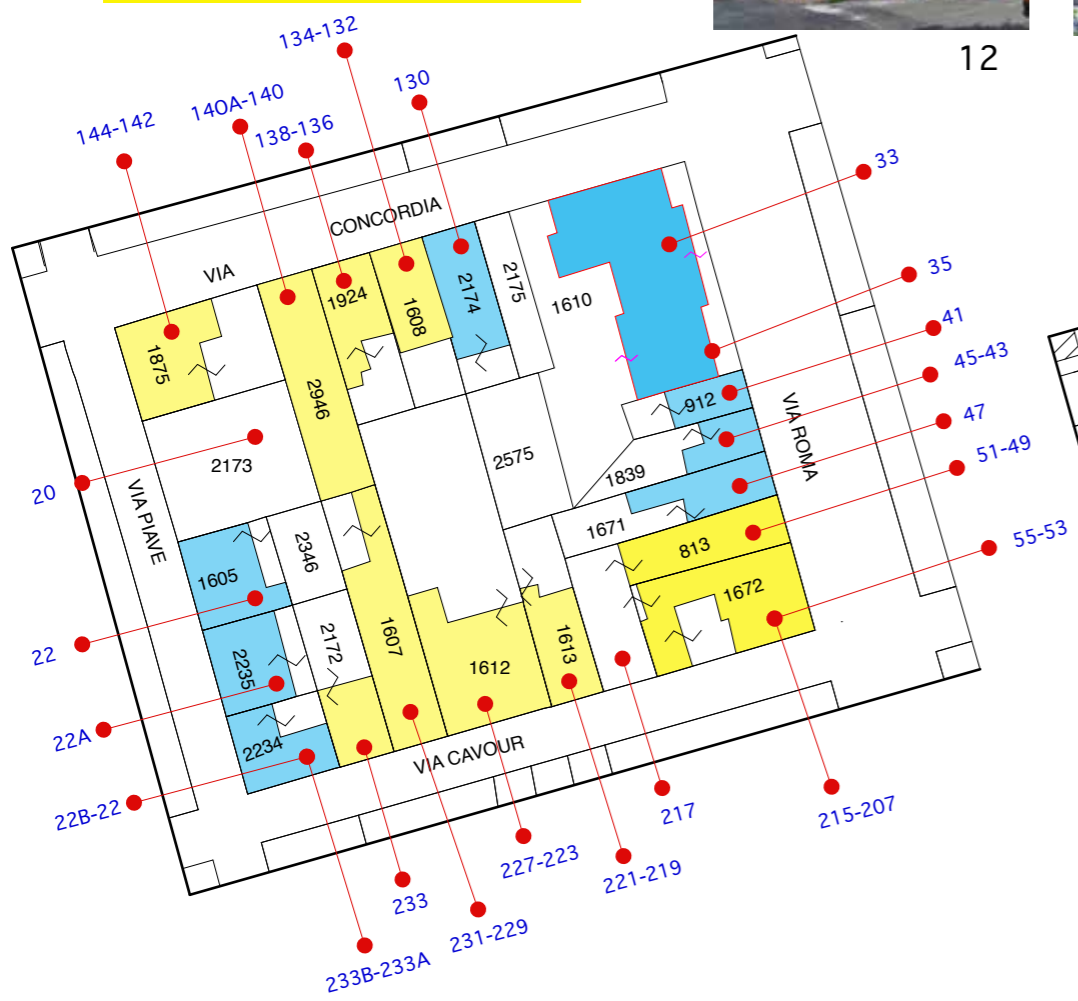
AMBITO 8				ISOLATO 59		stato di conservazione statico-igienico	foglio quaderno f.g.q.
Foto n°	via	civ.	part. cat.	dest. Uso res	non res..		
1-2	Concordia Piave	144-142	1875	X		M	2
3	Concordia	140a-140	2949	X		M	2
4	Concordia	138-136	1924	X		M	2
5	Concordia	134-132	1608	X		M	2
6	Concordia	130	2174	X		B	2
7	Concordia Roma	33-35	1610-2575	X	X	B	3
8	Roma	41	912	X		B	3
9	Roma	45-43	1839	X		B	3
10	Roma	47	1671	X		B	3
11	Roma	51-49	813	X	X	M	4
12	Cavour	217	813	X	X	M	4
13	Roma	55-53	1672	X	X	M	4
14	Cavour	215-207	1672	X		M	4
15	Cavour	221-219	1613	X		M	5
16	Cavour	227-223	1612	X		M	5
17	Cavour	231-229	1607	X		M	5
18	Cavour	233	2172		X	M	5
19	Cavour	233b-233a	2234	X	X	B	5
20	Piave	22b-22	2234	X		B	5
21-22	Piave	22a	2235	X		B	6
23	Piave	22	1605	X		B	6
24	Piave	20	2173	X		M	6
25	Piave	20	2173	X		M	6

B= Buono
M=Mediocre
P=Pessimo



ANALISI

STRALCIO CATASTALE 1:1.00



STRALCIO AEROFOTOGRAMMETRICO 1:500



ANALISI

Q.a
fg.q
1



1



2



3



4



5



6

DETTAGLIO



7



8



9



10



11



12



15



13



14



16



17



18



19



20



21



22



23



24



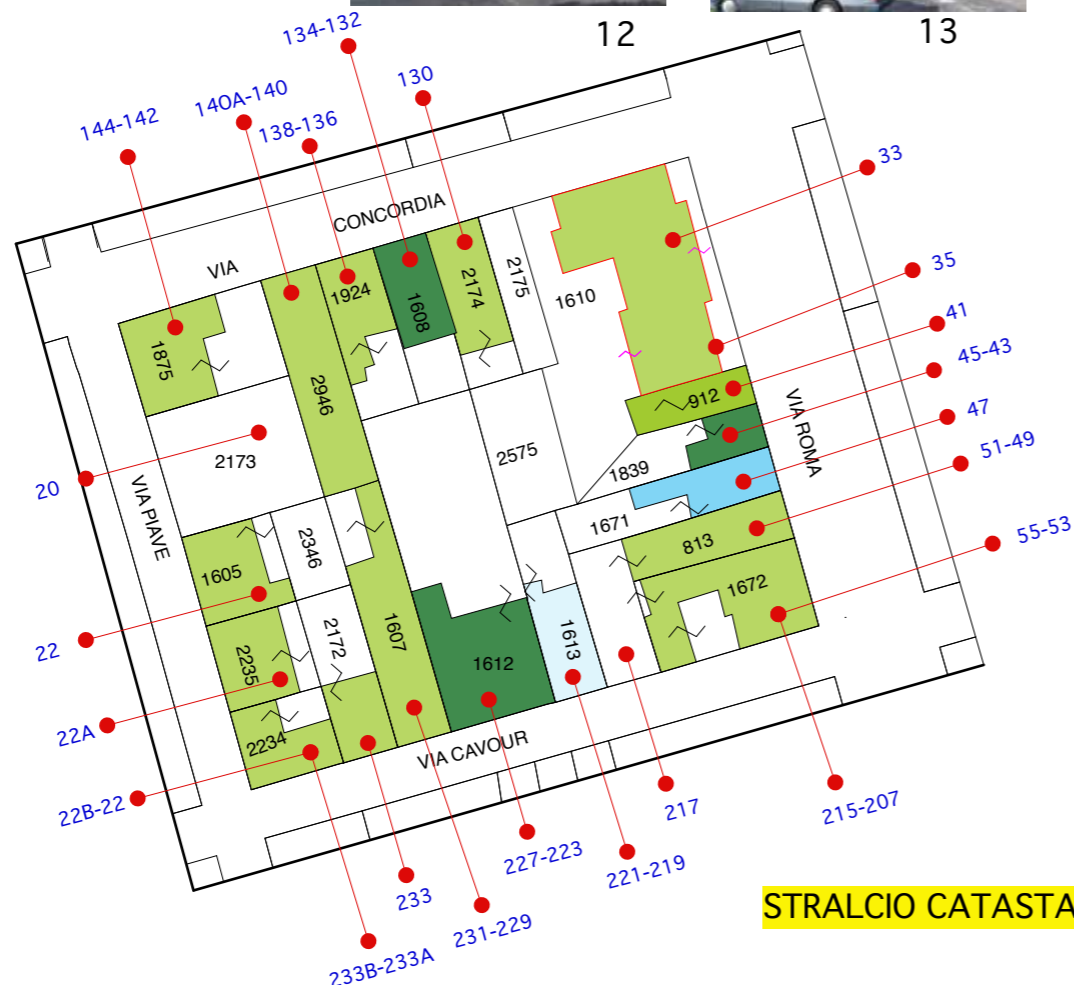
25

TIPOLOGIE D'INTERVENTO			
CATEGORIE	INTERVENTI AMMESSI	NORME DI RIFERIMENTO	NORME PARTICOLARI
A	RESTAURO SCIENTIFICO	art.5.3.; art.5.8- N.T.A.,	
A1	RESTAURO E RISANAMENTO CONSERVATIVO	art.5.4.;art.5.8-N.T.A.	
A2	RIPRISTINO TIPOLOGICO	art.5.2.;art.5.5.;art.5.8- N.T.A.,	
A3	RIPRISTINO FILOLOGICO	art.5.5.;art.5.6.;art.5.8- N.T.A.	
A4	RIPRISTINO FUNZIONALE	art.5.1.;art.5.2.; art.5.7; art.5.8.-N.T.A.	
A5	ADEGUAMENTO SISMICO	art.5.8.-N.T.A.	
A6	RISTRUTTURAZIONE EDILIZIA PARZIALE	art.5.1.;art.5.6.;art.5.8- art.5.9.-N.T.A.	
A7	RISTRUTTURAZIONE EDILIZIA TOTALE	art.5.1.;art.5.6.;art.5.8- art.5.9.; art.5.10.- N.T.A.	
A8	LOTTE LIBERI NUOVA EDIFICAZIONE	art.5.11.-N.T.A.	
A9	SOPRAELEVAZIONI	art.5.12.-N.T.A.	
A10	RIQUALIFICAZIONE EDILIZIA DELL'EDIFICIO	art.5.13.-N.T.A.	
A11	AREA ASSOGGETTATA A VINCOLO DI INEDIFICABILITA' ASSOLUTA		

AMBITO 8		ISOLATO 59		dest. Uso		intervento principale	foglio quaderno
Foto n°	via	civ.	part. cat.	res.	non res.		
1 . 2	Concordia Piave	144-142	1875	X		A7	2
3	Concordia	140A-140	2946	X		A7	2
4	Concordia	138-136	1924	X		A7	2
5	Concordia	134-132	1608	X		A6+A9	2
6	Concordia	130	2174	X		A7	2
7	Concordia		1610-2575	X	X	A7	3
8	Roma	33-35	912	X		A7	3
9	Roma	41	912	X		A7	3
10	Roma	45-43	1839	X		A6+A9	3
11	Roma	47	1671	X		A1	3
12	Roma	51-49	813	X	X	A7+A9	4
15	Cavour	217	813	X	X	A7+A9	4
13	Roma	55-53	1672	X	X	A7+A9	4
14	Cavour	215-207	1672	X	X	A7+A9	4
16	Cavour	221-219	1613	X		A2	5
17	Cavour	227-223	1612	X		A6	5
18	Cavour	231-229	1607	X		A7	5
19	Cavour	233	2172		X	A7	5
20	Cavour	233b-233a	2234	X	X	A7	5
21-22	Piave	22b-22	2234	X	X	A7	5
23	Piave	22a	2235	X		A7	6
24	Piave	22	1605	X		A7	6
25	Piave	20	2173	X		A7+A9	6



PROGETTO



STRALCIO CATASTALE 1:1.00

PROGETTO