

Q<sub>N°</sub>

70/4



COMUNE DI RIPOSTO

PIANO PARTICOLAREGGIATO  
CENTRO STORICO

Q<sub>N°</sub>

70/4

REDAZIONE ELABORATO  
GIUGNO 2012

REVISIONE ELABORATO

TITOLO

ANALISI CONOSCITIVA



E

PREVISIONI PROGETTUALI  
DELL'ISOLATO



DATA DI CONSEGNA

AMBITO STORICO

ISOLATO URBANO

SCALE

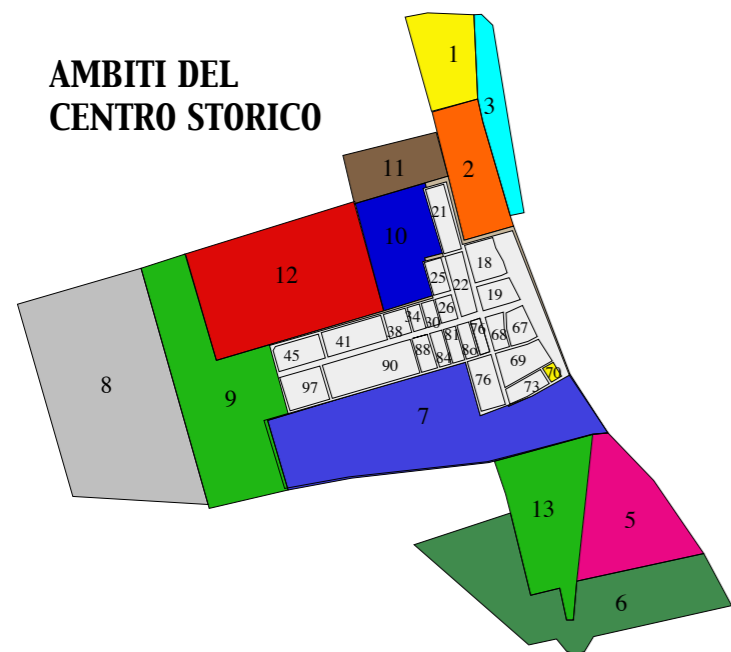
IL SINDACO :

4

70

- 1 : 500
- 1 : 1.000
- 1 : 2.000

AMBITI DEL  
CENTRO STORICO



PROGETTO UFFICIO TECNICO :

**Progettista del piano**  
dott. arch. Salvatore Calì

**Collaboratori nella raccolta dei dati e nella stesura del piano**

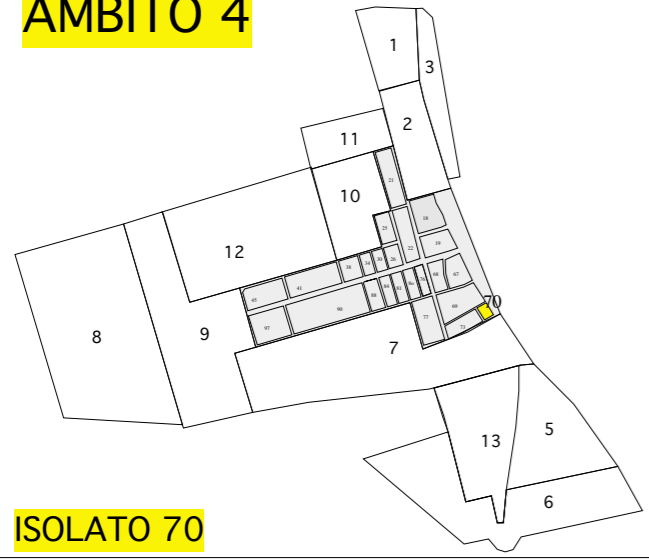
- dott. arch. Sebastiano Savica
- dott. ing. Orazio Di Maria
- dott. ing. Cinzia Garozzo
- dott. ing. Alessandro Mancuso
- dott. arch. Galati Rosario - esterno -
- dott. arch. Gaetano Di Fato
- geom. Antonino Castriciano
- geom. Giuseppe Petralia
- geom. Salvatore Puglisi
- geom. Daniele Tomarchio
- geom. Giuseppe Musumeci

**Curatrice sezione storico-documentale**  
dott.ssa Rosalba Longhitano

**Progettista rete impianti**  
p.i. Gregorio Alfonzetti

**Consulente Informatico**  
rag. Leonardo D'Urso

# AMBITO 4

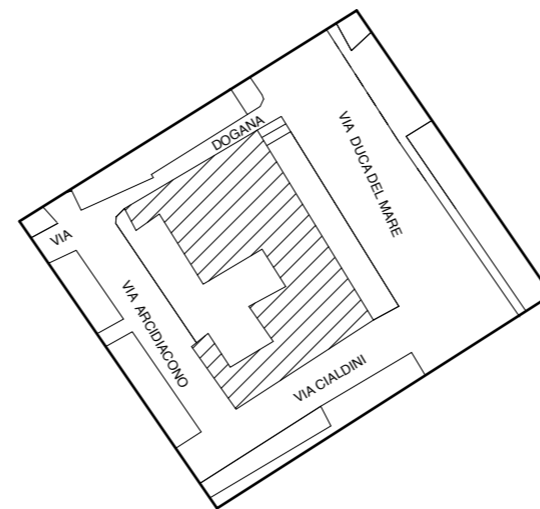
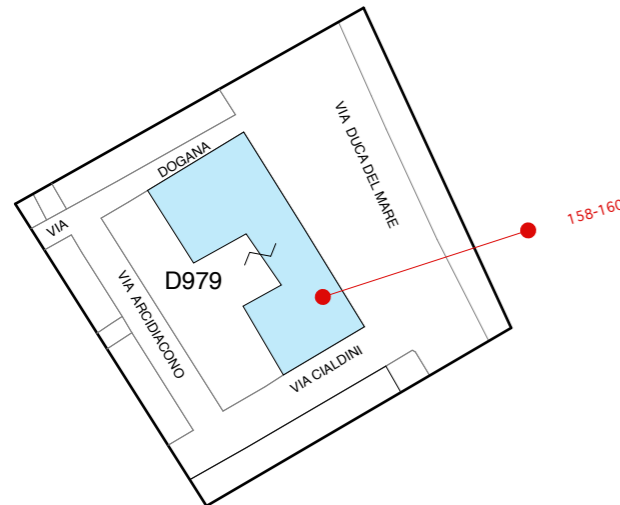


# ISOLATO 70

Foto n°		AMBITO 4			ISOLATO 70		foglio quaderno	
		via	civ.	part. cat.	dest. Uso		stato di conservazione statico-igienico	f.g.q.
					res	non res..		
1		Duca del Mare		979		X	B	2
2		Gramsci						
3		Dogana						
							B= Buono	
							M= Mediocre	
							P= Pessimo	



# ANALISI



STRALCIO CATASTALE 1:1.000

STRALCIO AEROFOTOGRAMMETRICO 1:1.000:2.000

Q.a
fg.q
<b>I</b>

# DETTAGLIO

1



2



3

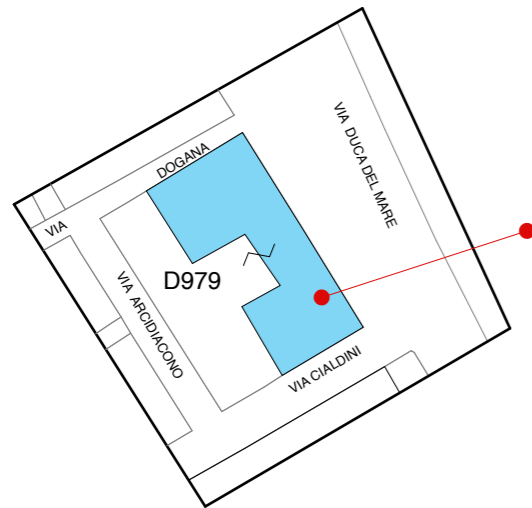


TIPOLOGIE D'INTERVENTO			
CATEGORIE	INTERVENTI AMMESSI	NORME DI RIFERIMENTO	NORME PARTICOLARI
<b>A</b>	<b>RESTAURO SCIENTIFICO</b>	<b>art.5.3.</b> ; art.5.8- N.T.A.,	
<b>A1</b>	<b>RESTAURO E RISANAMENTO CONSERVATIVO</b>	<b>art.5.4.</b> ;art.5.8-N.T.A.	
<b>A2</b>	<b>RIPRISTINO TIPOLOGICO</b>	art.5.2; <b>art.5.5.</b> ;art.5.8- N.T.A.,	
<b>A3</b>	<b>RIPRISTINO FILOGICO</b>	art.5.5.; <b>art.5.6.</b> ;art.5.8- N.T.A.	
<b>A4</b>	<b>RIPRISTINO FUNZIONALE</b>	art.5.1.;art.5.2.; <b>art.5.7.</b> ; art.5.8.-N.T.A.	
<b>A5</b>	<b>ADEGUAMENTO SISMICO</b>	<b>art.5.8.</b> -N.T.A.	
<b>A6</b>	<b>RISTRUTTURAZIONE EDILIZIA PARZIALE</b>	art.5.1.;art.5.6.;art.5.8. <b>art.5.9.</b> -N.T.A.	
<b>A7</b>	<b>RISTRUTTURAZIONE EDILIZIA TOTALE</b>	art.5.1.;art.5.6.;art.5.8 .art.5.9.; <b>art.5.10.</b> - N.T.A.	
<b>A8</b>	<b>LOTTE LIBERI NUOVA EDIFICAZIONE</b>	<b>art.5.11.</b> -N.T.A.	
<b>A9</b>	<b>SOPRAELEVAZIONI</b>	<b>art.5.12.</b> -N.T.A.	
<b>A10</b>	<b>RIQUALIFICAZIONE EDILIZIA DELL'EDIFICIO</b>	<b>art.5.13.</b> -N.T.A.	
<b>A11</b>	<b>AREA ASSOGGETTATA A VINCOLO DI INEDIFICABILITA' ASSOLUTA</b>		

		AMBITO 4		ISOLATO 70			
Foto n°	via	civ.	part. cat.	dest. Uso	intervento principale	foglio quaderno	
				res.	non res.		f.g.q.
1	Duca del Mare	Cialdini	979		X	A1	2
2							
3							



**PROGETTO**



**PROGETTO**