

Q<sub>N°</sub>

30/4



COMUNE DI RIPOSTO

PIANO PARTICOLAREGGIATO  
CENTRO STORICO

Q<sub>N°</sub>

30/4

REDAZIONE ELABORATO  
GIUGNO 2012

REVISIONE ELABORATO

TITOLO

ANALISI CONOSCITIVA



E

PREVISIONI PROGETTUALI  
DELL'ISOLATO



DATA DI CONSEGNA

AMBITO STORICO

ISOLATO URBANO

SCALE

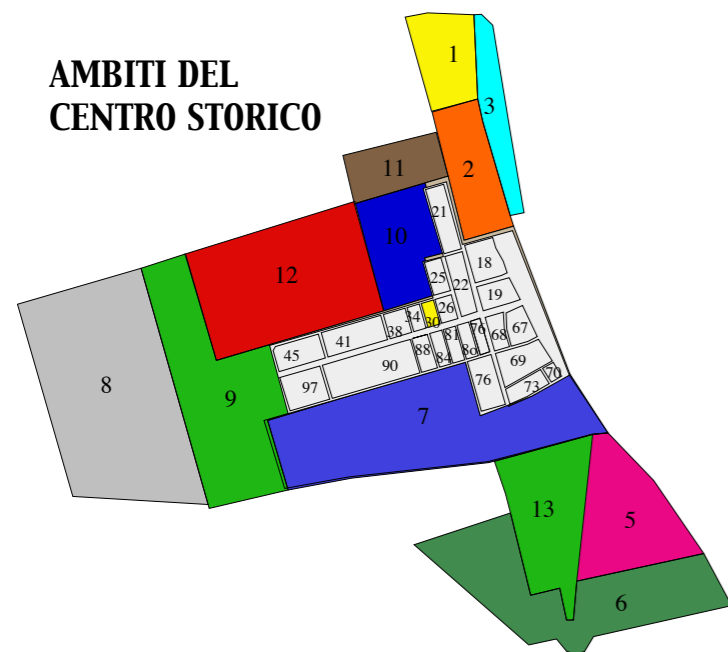
IL SINDACO :

4

30

- 1 : 500
- 1 : 1.000
- 1 : 2.000

AMBITI DEL  
CENTRO STORICO



PROGETTO UFFICIO TECNICO :

**Progettista del piano**  
dott. arch. Salvatore Calì

**Collaboratori nella raccolta dei dati e nella stesura del piano**

- dott. arch. Sebastiano Savica
- dott. ing. Orazio Di Maria
- dott. ing. Cinzia Garozzo
- dott. ing. Alessandro Mancuso
- dott. arch. Galati Rosario - esterno -
- dott. arch. Gaetano Di Fato
- geom. Antonino Castriciano
- geom. Giuseppe Petralia
- geom. Salvatore Puglisi
- geom. Daniele Tomarchio
- geom. Giuseppe Musumeci

**Curatrice sezione storico-documentale**  
dott.ssa Rosalba Longhitano

**Progettista rete impianti**  
p.i. Gregorio Alfonzetti

**Consulente Informatico**  
rag. Leonardo D'Urso

# AMBITO 4

# ISOLATO 30

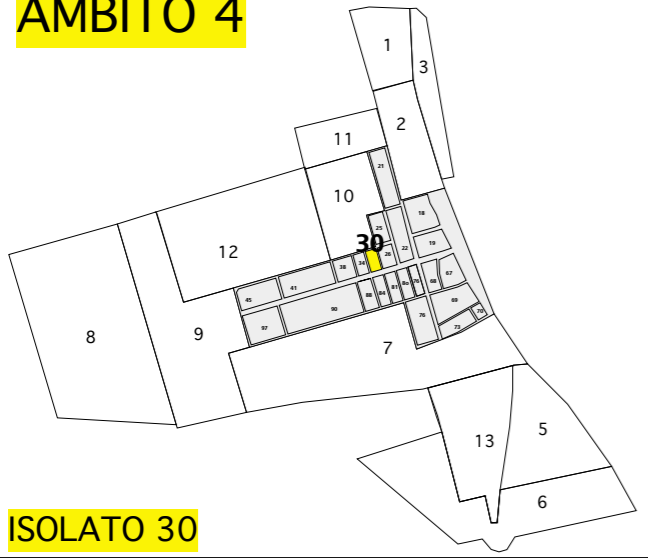



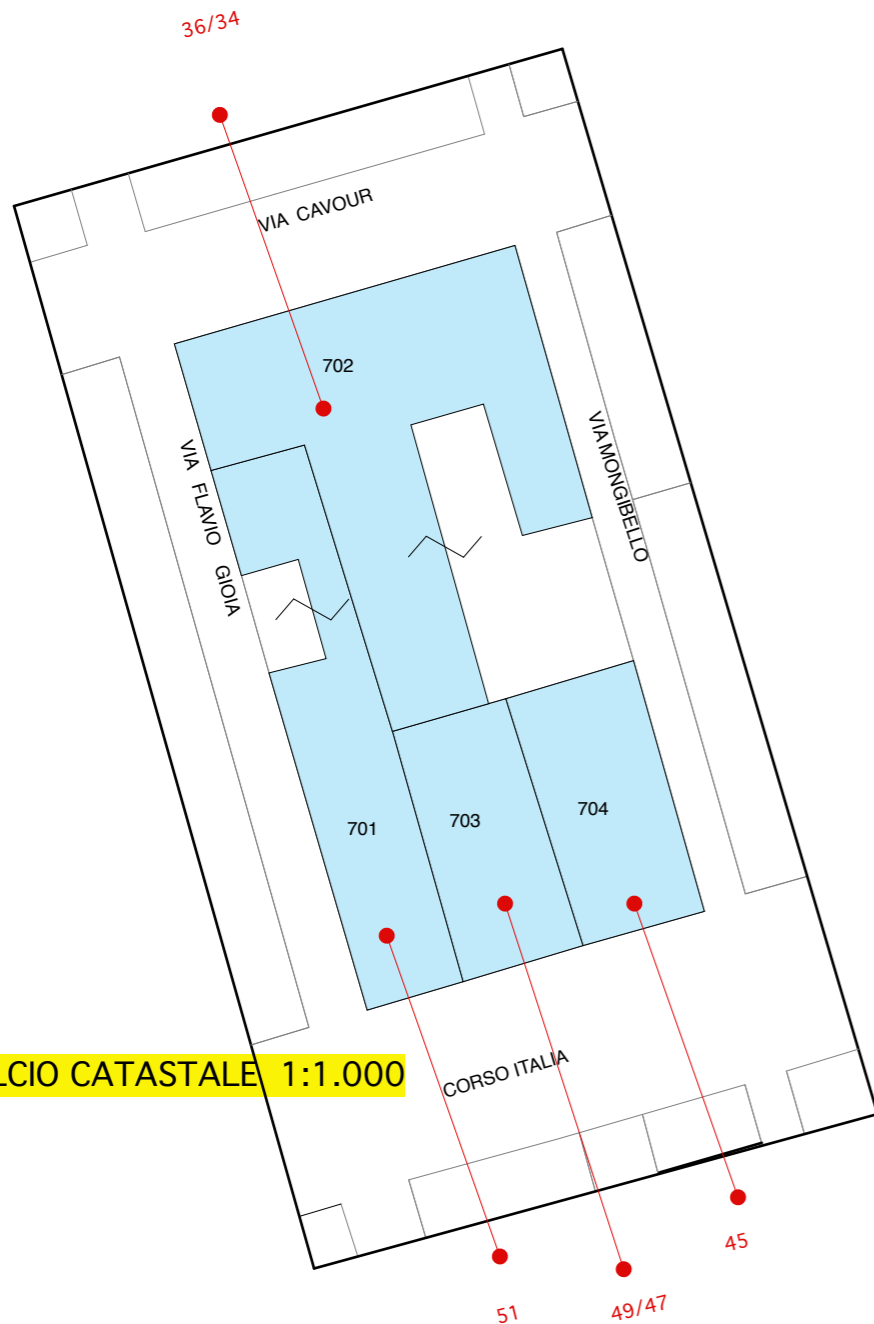
Foto n°		AMBITO 4			ISOLATO 30		foglio quaderno	
via	civ.	part. cat.	dest. Uso		stato di conservazione statico-igienico	f.g.q.		
			res	non res..				
1	Italia	43-41	701		X	B	2	
9	Flavio Gioia	-----						
2	Italia	49-47	703		X	B	2	
2	Italia	45		X	X	B	2	
3	Mongibello		704					
4-5	Mongibello			X		B	3	
6-7	Cavour	34-36						
8-9	Flavio Gioia		702					

B= Buono  
M= Mediocre  
P= Pessimo

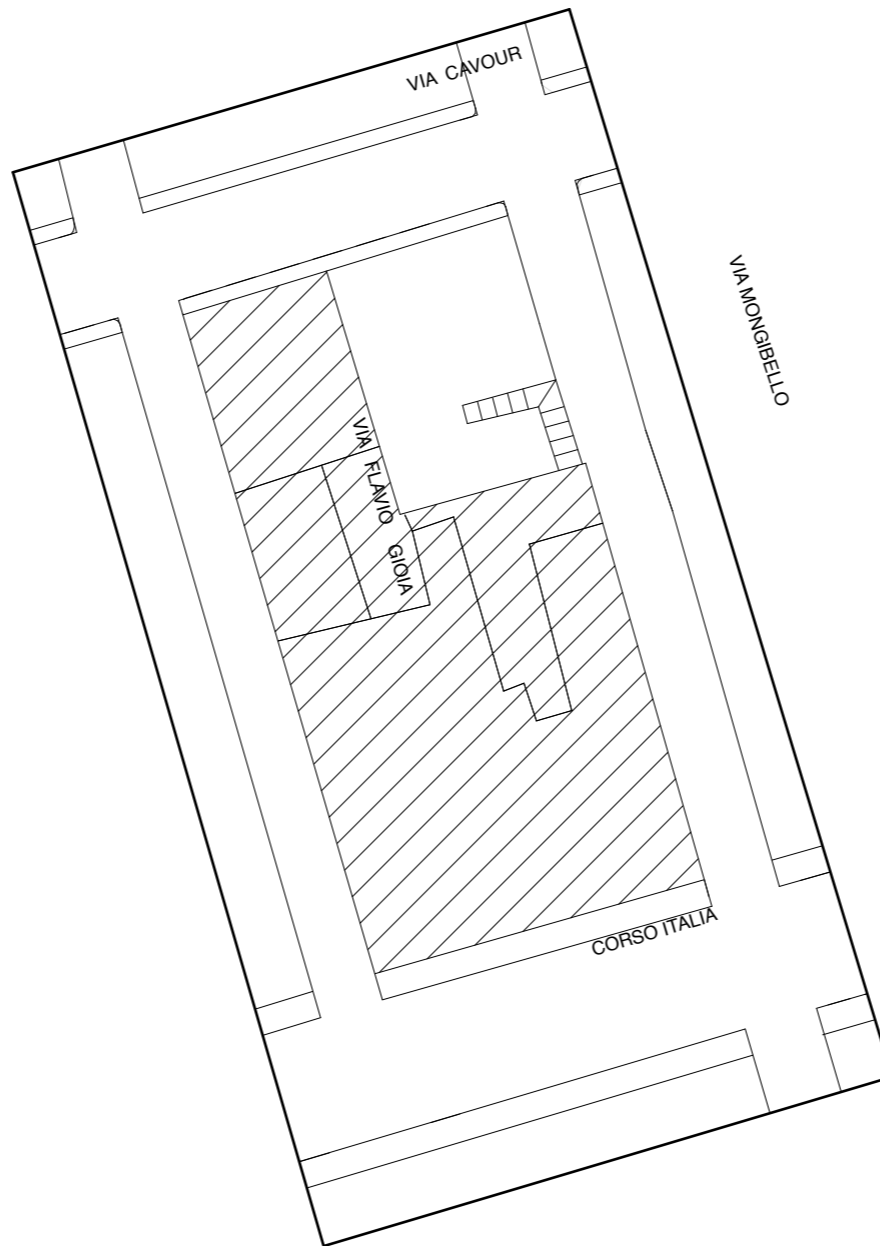


# ANALISI

## STRALCIO CATASTALE 1:1.000



## STRALCIO AEROFOTOGRAMMETRICO 1:1.000



# ANALISI

Q.a
fg.q
<b>I</b>

1



9



2



3



4



5



6



7




8



TIPOLOGIE D'INTERVENTO			
CATEGORIE	INTERVENTI AMMESSI	NORME DI RIFERIMENTO	NORME PARTICOLARI
<b>A</b>	RESTAURO SCIENTIFICO	art.5.3.; art.5.8- N.T.A.,	
<b>A1</b>	RESTAURO E RISANAMENTO CONSERVATIVO	art.5.4.;art.5.8-N.T.A.	
<b>A2</b>	RIPRISTINO TIPOLOGICO	art.5.2.;art.5.5.;art.5.8.-N.T.A.,	
<b>A3</b>	RIPRISTINO FILOGICO	art.5.5.;art.5.6.;art.5.8.-N.T.A.	
<b>A4</b>	RIPRISTINO FUNZIONALE	art.5.1.;art.5.2.; art.5.7; art.5.8.-N.T.A.	
<b>A5</b>	ADEGUAMENTO SISMICO	art.5.8.-N.T.A.	
<b>A6</b>	RISTRUTTURAZIONE EDILIZIA PARZIALE	art.5.1.;art.5.6.;art.5.8. art.5.9.-N.T.A.	
<b>A7</b>	RISTRUTTURAZIONE EDILIZIA TOTALE	art.5.1.;art.5.6.;art.5.8. art.5.9.; art.5.10.-N.T.A.	
<b>A8</b>	LOTTE LIBERI NUOVA EDIFICAZIONE	art.5.11.-N.T.A.	
<b>A9</b>	SOPRAELEVAZIONI	art.5.12.-N.T.A.	
<b>A10</b>	RIQUALIFICAZIONE EDILIZIA DELL'EDIFICIO	art.5.13.-N.T.A.	
<b>A11</b>	AREA ASSOGGETTATA A VINCOLO DI INEDIFICABILITA' ASSOLUTA		

AMBITO 4				ISOLATO 30			
Foto n°	via	civ.	part. cat.	dest. Uso		intervento principale	foglio quaderno
				res	non res..		
1	Italia	43-41	701		X	<b>A1</b>	2
9	Flavio Gioia	-----					
2	Italia	49-47	703		X	<b>A1</b>	2
2	Italia	45	704	X	X	<b>A1</b>	2
3	Mongibello						
4-5	Mongibello						
6-7	Cavour	34-36		X		<b>A7</b>	3
8-9	Flavio Gioia		702				



STRALCIO CATASTALE 1:1.000

**PROGETTO**

**PROGETTO**