

Q_{N°}

25/4



COMUNE DI RIPOSTO

PIANO PARTICOLAREGGIATO
CENTRO STORICO

Q_{N°}

25/4

REDAZIONE ELABORATO
GIUGNO 2012

REVISIONE ELABORATO

TITOLO

ANALISI CONOSCITIVA



E

PREVISIONI PROGETTUALI
DELL'ISOLATO



DATA DI CONSEGNA

AMBITO STORICO

ISOLATO URBANO

SCALE

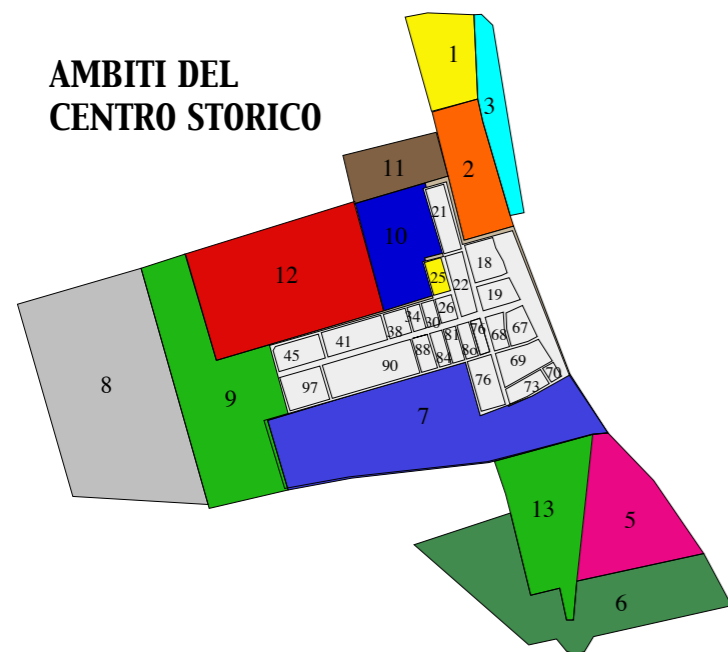
IL SINDACO :

4

25

- 1 : 500
- 1 : 1.000
- 1 : 2.000

AMBITI DEL
CENTRO STORICO



PROGETTO UFFICIO TECNICO :

Progettista del piano
dott. arch. Salvatore Calì

Collaboratori nella raccolta dei dati e nella stesura del piano

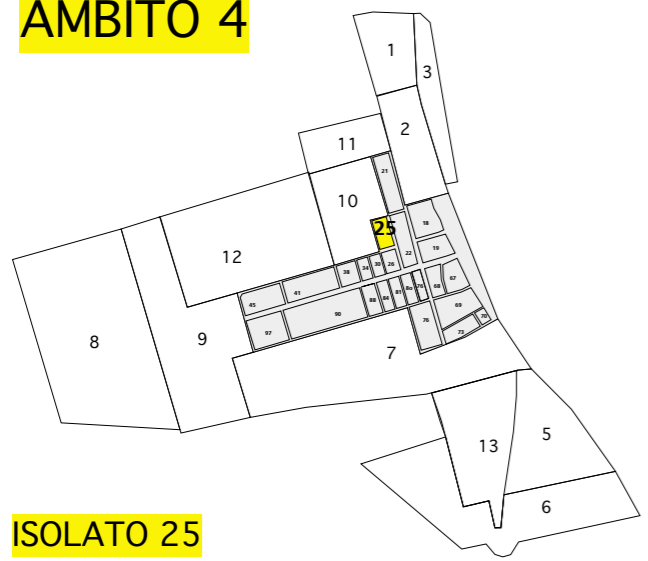
- dott. arch. Sebastiano Savica
- dott. ing. Orazio Di Maria
- dott. ing. Cinzia Garozzo
- dott. ing. Alessandro Mancuso
- dott. arch. Galati Rosario - esterno -
- dott. arch. Gaetano Di Fato
- geom. Antonino Castriciano
- geom. Giuseppe Petralia
- geom. Salvatore Puglisi
- geom. Daniele Tomarchio
- geom. Giuseppe Musumeci

Curatrice sezione storico-documentale
dott.ssa Rosalba Longhitano

Progettista rete impianti
p.i. Gregorio Alfonzetti

Consulente Informatico
rag. Leonardo D'Urso

AMBITO 4



ISOLATO 25

AMBITO 4 ISOLATO 25

Foto n°	via	civ.	part. cat.	dest. Uso		stato di conservazione statico-igienico	foglio quaderno
				res	non res..		
13	Cavour		594	X		M	2
1	Mongibello		595	X		P	2
2	Mongibello		595	X		P	2
3	Mongibello		596	X		M	2
12	Archimede		596	X		M	2
4	Mongibello		597	X		P	3
5	Mongibello		598	X		M	3
5	Mongibello		600	X		M	3
6	Mongibello		601	X		B	3
7	Concordia		601	X		B	3
8-9	Concordia		599	X	X	M	4
10-11	Archimede		599	X	X	M	4
12	Archimede		593	X	X	M	4
	Cavour		593	X	X	M	4

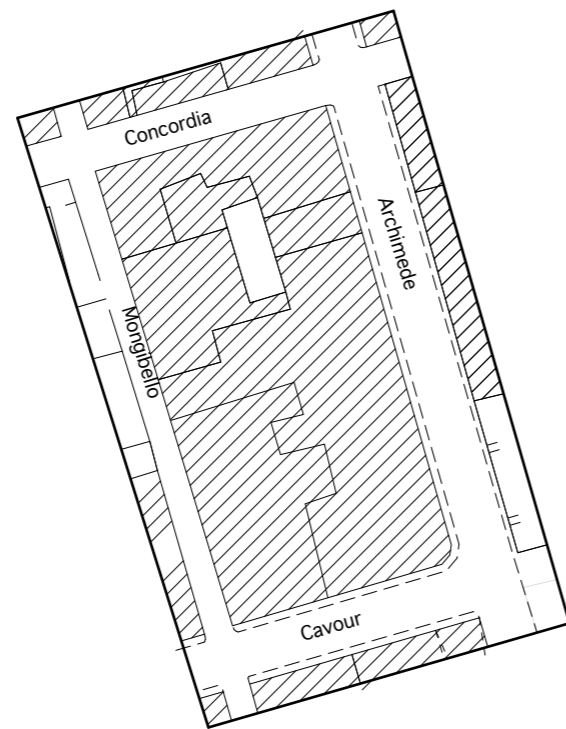
B= Buono
M= Mediocre
P= Pessimo



ANALISI



STRALCIO CATASTALE 1:1.000



STRALCIO AEROFOTOGRAMMETRICO 1:1.000

ANALISI

Q.a
fg.q
I

1



14



2



3



12



4



5



6



7



8



9



10



11



13

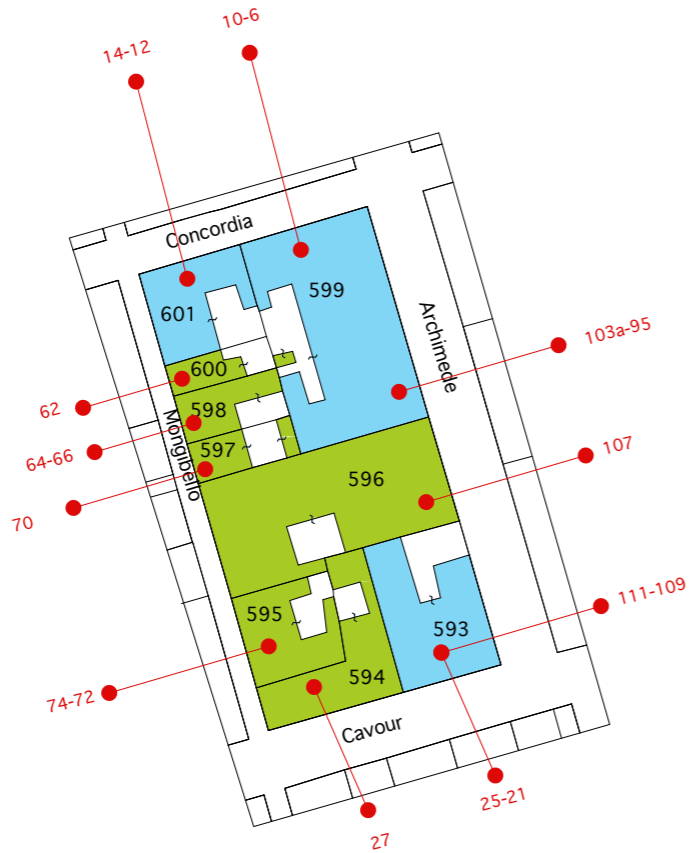


TIPOLOGIE D'INTERVENTO			
CATEGORIE	INTERVENTI AMMESSI	NORME DI RIFERIMENTO	NORME PARTICOLARI
A	RESTAURO SCIENTIFICO	art.5.3.; art.5.8- N.T.A.,	
A1	RESTAURO E RISANAMENTO CONSERVATIVO	art.5.4.;art.5.8-N.T.A.	
A2	RIPRISTINO TIPOLOGICO	art.5.2.;art.5.5.;art.5.8- N.T.A.,	
A3	RIPRISTINO FILOGICO	art.5.5.;art.5.6.;art.5.8- N.T.A.	
A4	RIPRISTINO FUNZIONALE	art.5.1.;art.5.2.; art.5.7; art.5.8.-N.T.A.	
A5	ADEGUAMENTO SISMICO	art.5.8.-N.T.A.	
A6	RISTRUTTURAZIONE EDILIZIA PARZIALE	art.5.1.;art.5.6.;art.5.8- art.5.9.-N.T.A.	
A7	RISTRUTTURAZIONE EDILIZIA TOTALE	art.5.1.;art.5.6.;art.5.8- art.5.9.; art.5.10.- N.T.A.	
A8	LOTTE LIBERI NUOVA EDIFICAZIONE	art.5.11.-N.T.A.	
A9	SOPRAELEVAZIONI	art.5.12.-N.T.A.	
A10	RIQUALIFICAZIONE EDILIZIA DELL'EDIFICIO	art.5.13.-N.T.A.	
A11	AREA ASSOGGETTATA A VINCOLO DI INEDIFICABILITA' ASSOLUTA		

AMBITO 4				ISOLATO 25		
Foto n°	via	civ.	part. cat.	dest. Uso res	non res..	foglio quaderno f.g.q.
13	Cavour		594	X		A7 2
1	Mongibello		595	X		A7 2
2	Mongibello		596	X		A7 2
3	Mongibello		597	X		A7 3
12	Archimede		598	X		A7 3
4	Mongibello		600	X		A7 3
5	Mongibello		601	X		A1 3
6	Mongibello		601	X		A1 3
7	Concordia		601	X		A1 3
8-9	Concordia		599	X	X	A1 4
10-11	Archimede		599	X	X	A1 4
12	Archimede		599	X	X	A1 4
	Cavour		593	X	X	A7 4



PROGETTO



STRALCIO CATASTALE 1:1.000

PROGETTO