

Q<sub>N°</sub>

19/4



COMUNE DI RIPOSTO

PIANO PARTICOLAREGGIATO  
CENTRO STORICO

Q<sub>N°</sub>

19/4

REDAZIONE ELABORATO  
GIUGNO 2012

REVISIONE ELABORATO

TITOLO

ANALISI CONOSCITIVA



E

PREVISIONI PROGETTUALI  
DELL'ISOLATO



DATA DI CONSEGNA

AMBITO STORICO

ISOLATO URBANO

SCALE

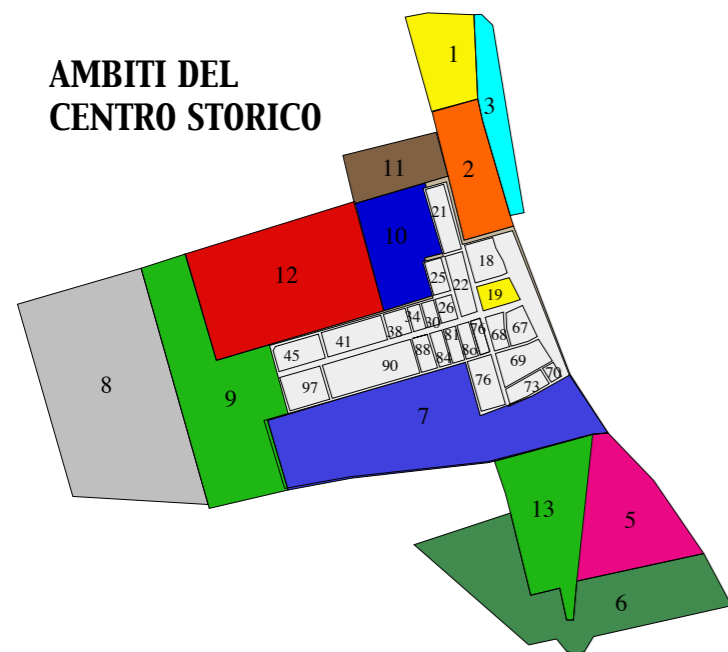
IL SINDACO :

4

19

- 1 : 500
- 1 : 1.000
- 1 : 2.000

AMBITI DEL  
CENTRO STORICO



PROGETTO UFFICIO TECNICO :

**Progettista del piano**  
dott. arch. Salvatore Calì

**Collaboratori nella raccolta dei dati e nella stesura del piano**

- dott. arch. Sebastiano Savica
- dott. ing. Orazio Di Maria
- dott. ing. Cinzia Garozzo
- dott. ing. Alessandro Mancuso
- dott. arch. Galati Rosario - esterno -
- dott. arch. Gaetano Di Fato
- geom. Antonino Castriciano
- geom. Giuseppe Petralia
- geom. Salvatore Puglisi
- geom. Daniele Tomarchio
- geom. Giuseppe Musumeci

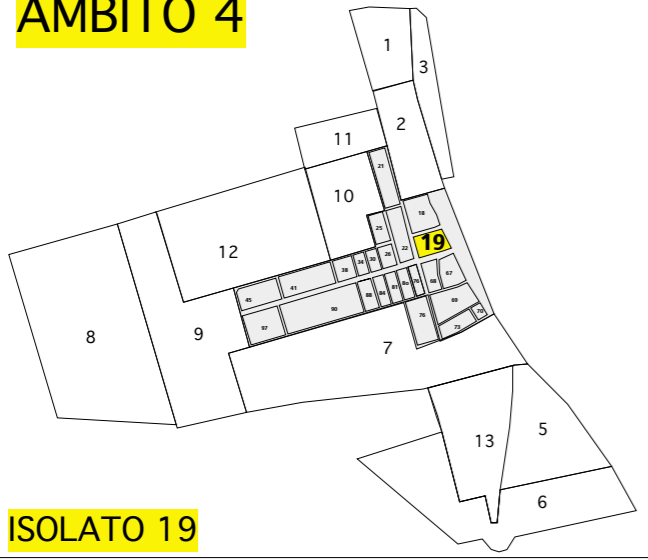
**Curatrice sezione storico-documentale**  
dott.ssa Rosalba Longhitano

**Progettista rete impianti**  
p.i. Gregorio Alfonzetti

**Consulente Informatico**  
rag. Leonardo D'Urso

# AMBITO 4

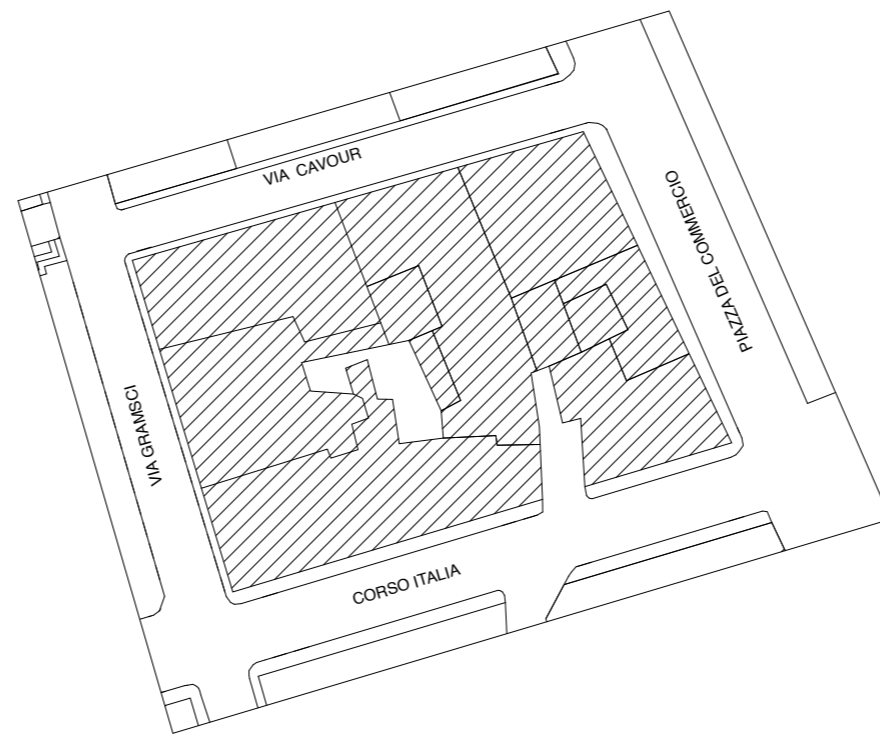
# ISOLATO 19




# ANALISI



STRALCIO CATASTALE 1:1.000



STRALCIO AEROFOTOGAMMETRICO 1:1.000



# ANALISI

Q.a

fg.q

**1**

**DETTAGLIO**

11



1



2



3



4



5



6



7



8



9

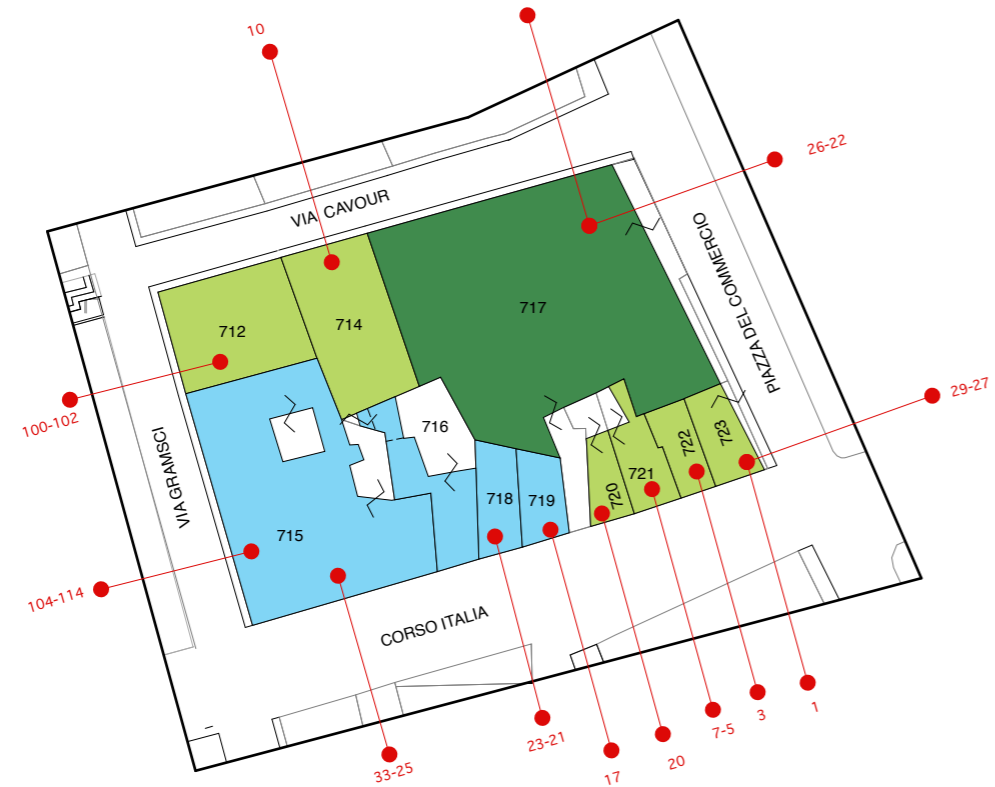



10



TIPOLOGIE D'INTERVENTO			
CATEGORIE	INTERVENTI AMMESSI	NORME DI RIFERIMENTO	NORME PARTICOLARI
<b>A</b>	<b>RESTAURO SCIENTIFICO</b>	<b>art.5.3.;</b> art.5.8- N.T.A.,	
<b>A1</b>	<b>RESTAURO E RISANAMENTO CONSERVATIVO</b>	<b>art.5.4.;</b> art.5.8-N.T.A.	
<b>A2</b>	<b>RIPRISTINO TIPOLOGICO</b>	art.5.2; <b>art.5.5.;</b> art.5.8- N.T.A.,	
<b>A3</b>	<b>RIPRISTINO FILOLOGICO</b>	art.5.5.; art.5.6.; art.5.8- N.T.A.	
<b>A4</b>	<b>RIPRISTINO FUNZIONALE</b>	art.5.1.; art.5.2.; art.5.7; art.5.8.-N.T.A.	
<b>A5</b>	<b>ADEGUAMENTO SISMICO</b>	<b>art.5.8.-N.T.A.</b>	
<b>A6</b>	<b>RISTRUTTURAZIONE EDILIZIA PARZIALE</b>	art.5.1.; art.5.6.; art.5.8. art.5.9.-N.T.A.	
<b>A7</b>	<b>RISTRUTTURAZIONE EDILIZIA TOTALE</b>	art.5.1.; art.5.6.; art.5.8 .art.5.9.; art.5.10.- N.T.A.	
<b>A8</b>	<b>LOTTE LIBERI NUOVA EDIFICAZIONE</b>	<b>art.5.11.-N.T.A.</b>	
<b>A9</b>	<b>SOPRAELEVAZIONI</b>	<b>art.5.12.-N.T.A.</b>	
<b>A10</b>	<b>RIQUALIFICAZIONE EDILIZIA DELL'EDIFICIO</b>	<b>art.5.13.-N.T.A.</b>	
<b>A11</b>	<b>AREA ASSOGGETTATA A VINCOLO DI INEDIFICABILITA' ASSOLUTA</b>		

AMBITO 4				ISOLATO 19			
Foto n°	via	civ.	part. cat.	dest. Uso		intervento principale	fg.q.
				res	non res..		
1 - 2	Italia Gramsci	33-25 114-104	715	X	X	<b>A1</b>	3
3	Italia	-----	716	X	X	<b>A1</b>	3
3	Italia	23-21	718		X	<b>A1</b>	3
3	Italia	19-17	719		X	<b>A1</b>	3
4	Italia	9	720	X	X	<b>A7/A9</b>	4
4	Italia	7, - 5	721		X	<b>A7/A9</b>	4
4	Italia	3	723		X	<b>A7/A9</b>	4
4	Italia	1	723			<b>A7/A9</b>	4
5	P.Commercio	29-27					
6 - 7	P.Commercio	26 - 22	717	X	X	<b>A6</b>	4
8	Cavour	2 - 8					
9	Cavour	10	714	X	X	<b>A7/10</b>	5
10	Cavour						
11	Gramsci	100 -102	712			<b>A7/10</b>	5



**STRALCIO CATASTALE 1:1.000**