

Q_{N°}

7/3



COMUNE DI RIPOSTO

PIANO PARTICOLAREGGIATO
CENTRO STORICO

Q_{N°}

7/3

REDAZIONE ELABORATO
GIUGNO 2012

REVISIONE ELABORATO

TITOLO

ANALISI CONOSCITIVA



E

PREVISIONI PROGETTUALI
DELL'ISOLATO



DATA DI CONSEGNA

AMBITO STORICO

ISOLATO URBANO

SCALE

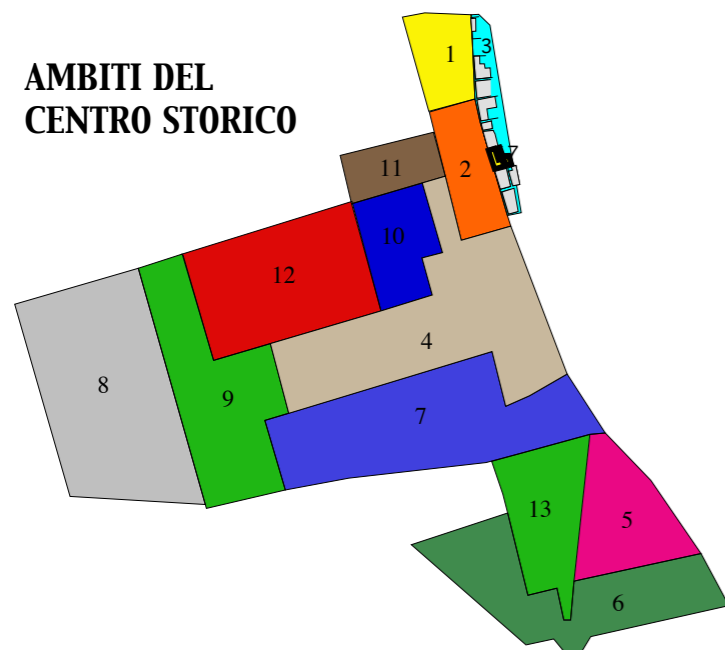
IL SINDACO :

3

7

- 1 : 500
- 1 : 1.000
- 1 : 2.000

AMBITI DEL
CENTRO STORICO



PROGETTO UFFICIO TECNICO :

Progettista del piano
dott. arch. Salvatore Calì

Collaboratori nella raccolta dei dati e nella stesura del piano

- dott. arch. Sebastiano Savica
- dott. ing. Orazio Di Maria
- dott. ing. Cinzia Garozzo
- dott. ing. Alessandro Mancuso
- dott. arch. Galati Rosario - esterno -
- dott. arch. Gaetano Di Fato
- geom. Antonino Castriciano
- geom. Giuseppe Petralia
- geom. Salvatore Puglisi
- geom. Daniele Tomarchio
- geom. Giuseppe Musumeci

Curatrice sezione storico-documentale
dott.ssa Rosalba Longhitano

Progettista rete impianti
p.i. Gregorio Alfonzetti

Consulente Informatico
rag. Leonardo D'Urso

AMBITO 3

ISOLATO 7

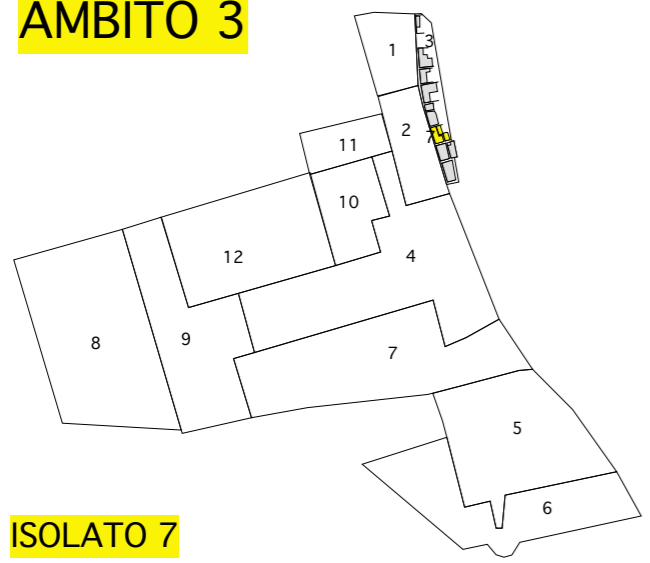


Foto n°	AMBITO 3			ISOLATO 7		stato di conservazione statico-igienico	fg.q.
	via	civ.	part. cat.	dest. Uso res	non res..		
1\2\3 15	Colombo vico II messina		256		X	M	2
4	Colombo	66/68	255	X		M	2
5/6 7/8	Colombo vico3 Messina Messina	70/74	254	X	X	B	3
9\10	vico3 messina Messina		249/250 251/252 253			DEMOLITO	3
11	Via messina		2768 2770	X		B	4
11	Via Messina		2797 2799	X		B	4
12\13 14	Vico II messina Messina		2813	X		M	4

B= Buono
M= Mediocr
P= Pessimo

ANALISI



STRALCIO AEROFOTOGRAMMETRICO 1:500

STRALCIO CATASTALE 1:500



Q.a
fg.q
I

ANALISI

DETTAGLIO

1



2



3



15



4



DETTAGLIO



5



6



7



8



9



10

DETTAGLIO



11



12



13

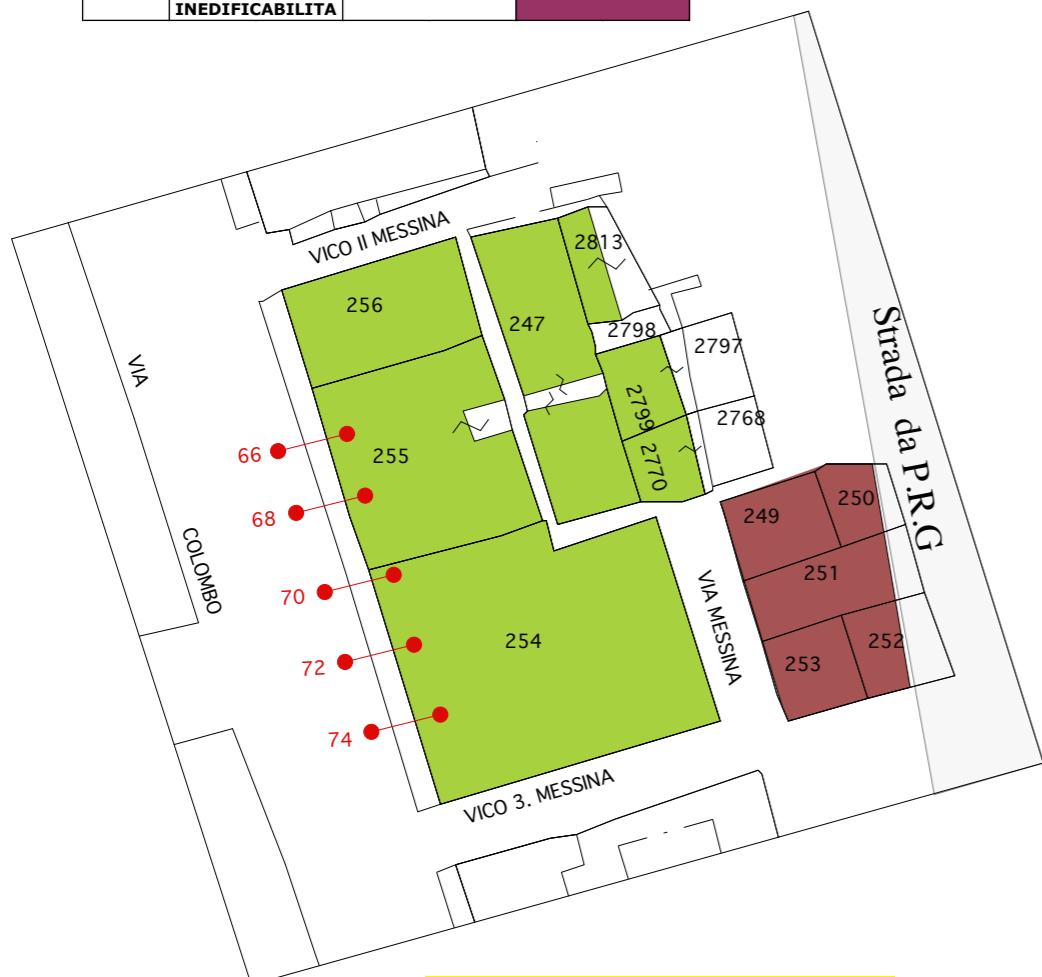


14

PROGETTO

TIPOLOGIE D'INTERVENTO			
CATEGORIA	INTERVENTI AMMESSI	SRME DI RIFERIMENTO	FORME PARTICOLARI
A	RESTAURO SCIENTIFICO	art.5.3.; art.5.8-N.T.A.,	
A1	RESTAURO E RISANAMENTO CONSERVATIVO	art.5.4.; art.5.8-N.T.A.,	
A2	RIPRISTINO TIPOLOGICO	art.5.2.;art.5.5.; art.5.8.-N.T.A.,	
A3	RIPRISTINO FILOLOGICO	art.5.5.;art.5.6.; art.5.8.-N.T.A.	
A4	RIPRISTINO FUNZIONALE	art.5.1.;art.5.2.; art.5.7.; art.5.8.-N.T.A.	
A5	ADEGUAMENTO SISMICO	art.5.8.-N.T.A.	
A6	RISTRUTTURAZIONE EDILIZIA PARZIALE	art.5.1.;art.5.6.; art.5.8. art.5.9.-N.T.A.	
A7	RISTRUTTURAZIONE EDILIZIA TOTALE	art.5.1.;art.5.6.; art.5.8. art.5.9.; art.5.10.-N.T.A.	
A8	LOTTE LIBERE NUOVA EDIFICAZIONE	art.5.11.-N.T.A.	
A9	SOPRAELEVAZIONI	art.5.12.-N.T.A.	
A10	RIQUALIFICAZIONE EDILIZIA DELL'EDIFICIO	art.5.13.-N.T.A.	
A11	AREA ASSOGGETTATA A VINCOLO DI INEDIFICABILITA	art.5.14.-N.T.A	

AMBITO 3				ISOLATO 7		
Foto n°	via	civ.	part. cat.	dest. Uso	intervento principale	fg.q.
				res. non res.		
				res non res..		
1\2\3 15	Colombo vico II messina		256	X	A7\A10	2
4	Colombo	66/68	255	X	A7\A10	2
5/6 7/8	Colombo vico3 Messina Messina	70/74	254	X X	A7\A10	3
9\10	vico3 messina Messina		249/250 251/252 253		VERDE PUBBLICO	3
11	Via messina		2768 2770	X	A7\A10	4
11	Via Messina		2797 2799	X	A7\A10	4
12\13 14	Vico II messina Messina		2813	X	A7\A10	4



STRALCIO CATASTALE 1:500