

Q<sub>N°</sub>

4/3



COMUNE DI RIPOSTO

PIANO PARTICOLAREGGIATO  
CENTRO STORICO

Q<sub>N°</sub>

4/3

REDAZIONE ELABORATO  
GIUGNO 2012

REVISIONE ELABORATO

TITOLO

ANALISI CONOSCITIVA



E

PREVISIONI PROGETTUALI  
DELL'ISOLATO



DATA DI CONSEGNA

AMBITO STORICO

ISOLATO URBANO

SCALE

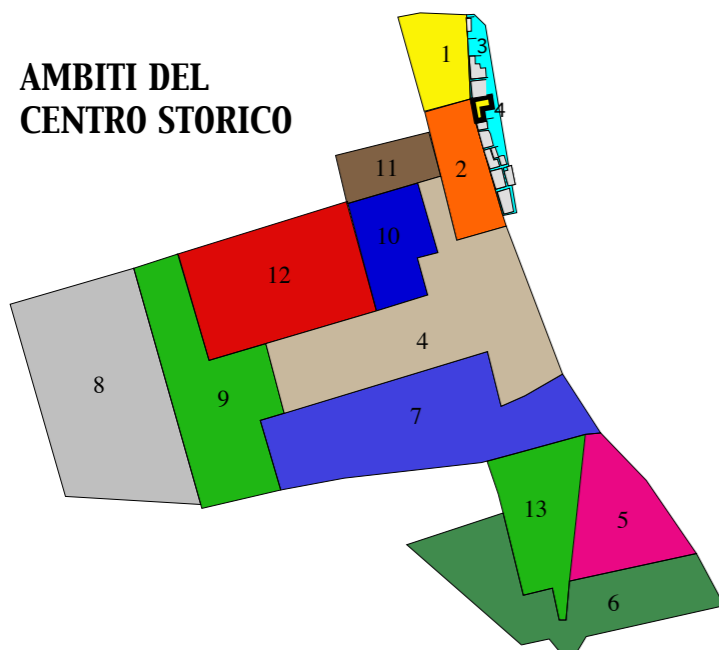
IL SINDACO :

3

4

- 1 : 500
- 1 : 1.000
- 1 : 2.000

AMBITI DEL  
CENTRO STORICO



PROGETTO UFFICIO TECNICO :

**Progettista del piano**  
dott. arch. Salvatore Calì

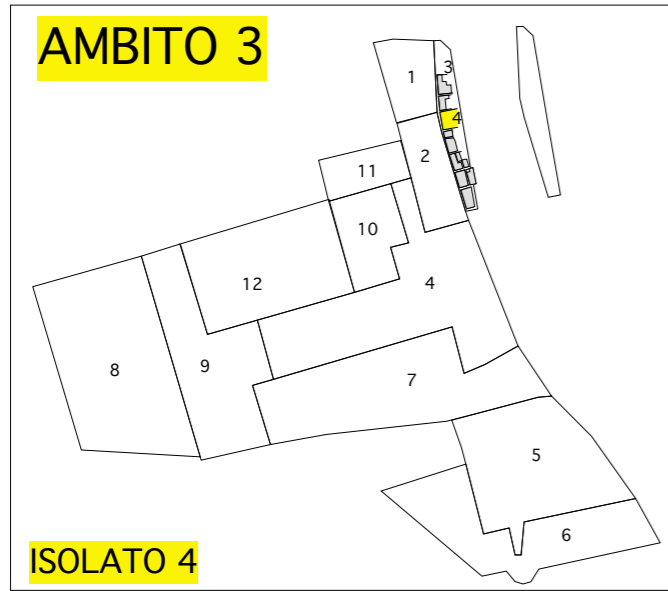
**Collaboratori nella raccolta dei dati e nella stesura del piano**  
dott. arch. Sebastiano Savica  
dott. ing. Orazio Di Maria  
dott. ing. Cinzia Garozzo  
dott. ing. Alessandro Mancuso  
dott. arch. Galati Rosario - esterno -  
dott. arch. Gaetano Di Fato  
geom. Antonino Castriciano  
geom. Giuseppe Petralia  
geom. Salvatore Puglisi  
geom. Daniele Tomarchio  
geom. Giuseppe Musumeci

**Curatrice sezione storico-documentale**  
dott.ssa Rosalba Longhitano

**Progettista rete impianti**  
p.i. Gregorio Alfonzetti

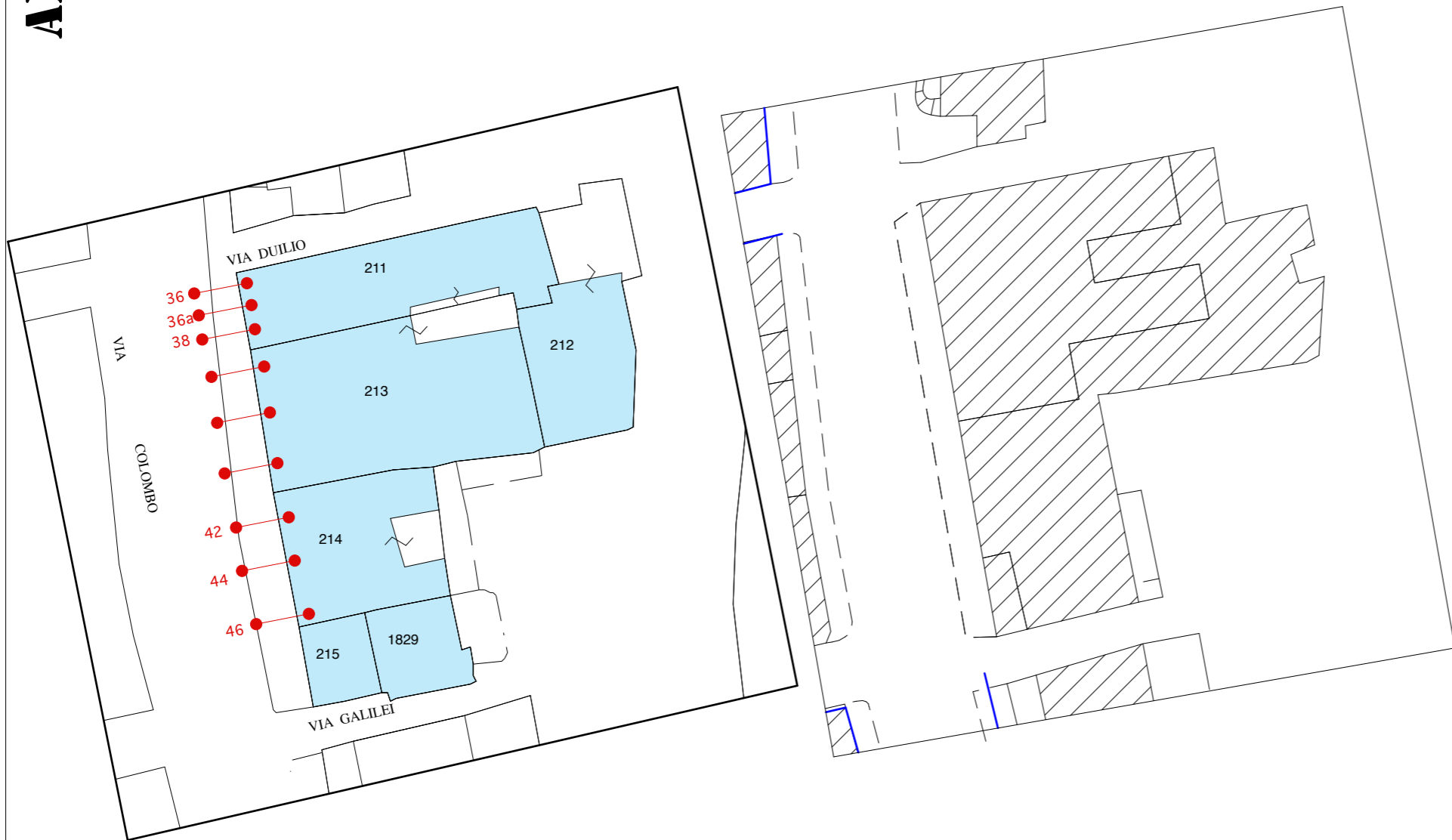
**Consulente Informatico**  
rag. Leonardo D'Urso

# ANALISI



AMBITO 3				ISOLATO 4			
Foto n°	via	civ.	part. cat.	dest. Uso	non res..	stato di conservazi one statico-igienico	fg.q.
1\2\3\4	Colombo Duilio	36\38	211	X		B	2
4\5\6	Duilio Messina		212	X		B	2
7	Messina		212	X		M	3
8	Colombo	40	213	X		B	3
9\10	Colombo	42\46	214	X	X	M	3
11	Colombo Galilei		215	X		M	3
12\13	Galilei Messina		1829	X		M	3

B= Buono  
 M=Medioc  
 P=Pessimo



# ANALISI

Q.a
fg.q
<b>I</b>





1



2



3



4



5



6





7



10



12



8



9



11




13



TIPOLOGIE D'INTERVENTO			
CATEGORIA	INTERVENTI AMMESSI	FORME DI RIFERIMENTO	FORME PARTICOLARI
<b>A</b>	<b>RESTAURO SCIENTIFICO</b>	art.5.3.; art.5.8-N.T.A.,	
<b>A1</b>	<b>RESTAURO E RISANAMENTO CONSERVATIVO</b>	art.5.4.;art.5.8-N.T.A.,	
<b>A2</b>	<b>RIPRISTINO TIPOLOGICO</b>	art.5.2.;art.5.5.;art.5.8.-N.T.A.,	
<b>A3</b>	<b>RIPRISTINO FILOLOGICO</b>	art.5.5.;art.5.6.;art.5.8.-N.T.A.	
<b>A4</b>	<b>RIPRISTINO FUNZIONALE</b>	art.5.1.;art.5.2.;art.5.7.; art.5.8.-N.T.A.	
<b>A5</b>	<b>ADEGUAMENTO SISMICO</b>	art.5.8.-N.T.A.	
<b>A6</b>	<b>RISTRUTTURAZIONE EDILIZIA PARZIALE</b>	art.5.1.;art.5.6.;art.5.8.-art.5.9.-N.T.A.	
<b>A7</b>	<b>RISTRUTTURAZIONE EDILIZIA TOTALE</b>	art.5.1.;art.5.6.;art.5.8.-art.5.9.;art.5.10.-N.T.A.	
<b>A8</b>	<b>LOTTE LIBERE NUOVA EDIFICAZIONE</b>	art.5.11.-N.T.A.	
<b>A9</b>	<b>SOPRAELEVAZIONI</b>	art.5.12.-N.T.A.	
<b>A10</b>	<b>RIQUALIFICAZIONE EDILIZIA DELL'EDIFICIO</b>	art.5.13.-N.T.A.	
<b>A11</b>	<b>AREA ASSOGGETTATA A VINCOLO DI INEDIFICABILITA</b>	art.5.14.-N.T.A.	

AMBITO 3				ISOLATO 4			
Foto n°	via	civ.	part. cat.	dest. Uso		intervento principale	fg.q.
				res.	non res.		
1\2\3\4	Colombo Duilio	36\38	211	X		A7\A10	2
4\5\6	Duilio Messina		212	X		A7\A10	2
7	Messina		212	X		A7\A10	3
8	Colombo	40	213	X		A7\A10	3
9\10	Colombo	42\46	214	X	X	A6	3
11	Colombo Galilei		215	X		A7\A10	3
12\13	Galilei Messina		1829	X		A7\A10	3



1 2 3



4 5 6 7



8



9



10



11



12



13

