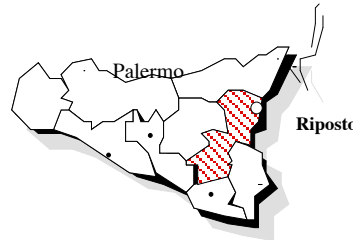


Q_{n°}

14/1



COMUNE DI RIPOSTO

PIANO PARTICOLAREGGIATO
CENTRO STORICO

Q_{n°}

14/1

REDAZIONE ELABORATO
GIUGNO 2012

REVISIONE ELABORATO

TITOLO

ANALISI CONOSCITIVA
e
PREVISIONI PROGETTUALI
DELL'ISOLATO



DATA DI CONSEGNA

AMBITO STORICO

ISOLATO URBANO

SCALE

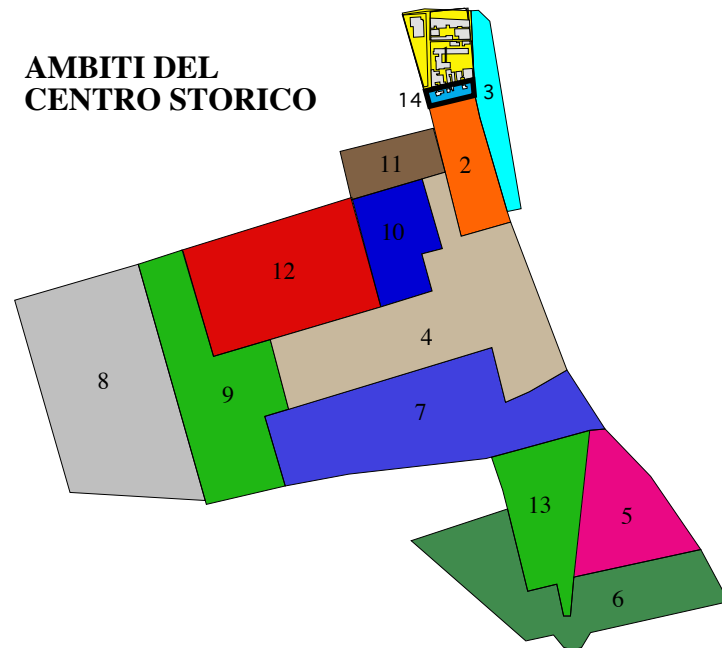
IL SINDACO :

1

14

- 1 : 500
- 1 : 1.000
- 1 : 2.000

AMBITI DEL
CENTRO STORICO



PROGETTO UFFICIO TECNICO :

Progettista del piano
dott. arch. Salvatore Calì

Collaboratori nella raccolta dei dati e nella stesura del piano

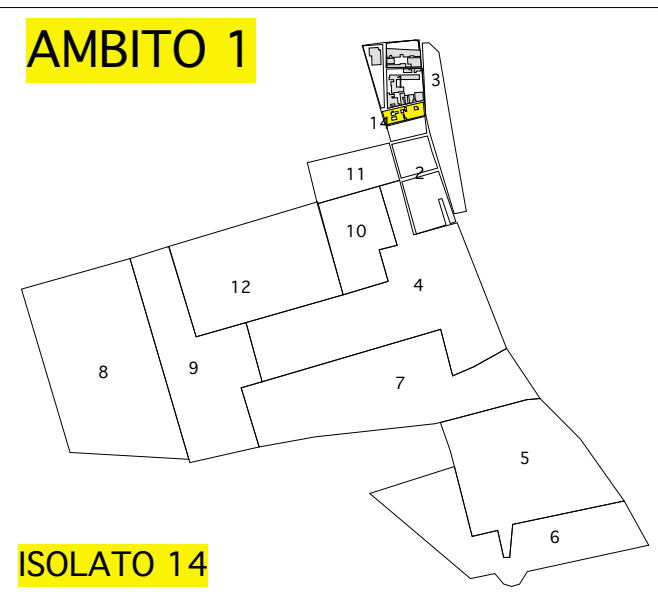
- dott. arch. Sebastiano Savica
- dott. ing. Orazio Di Maria
- dott. ing. Cinzia Garozzo
- dott. ing. Alessandro Mancuso
- dott. arch. Galati Rosario - esterno -
- dott. arch. Gaetano Di Fato
- geom. Antonino Castriciano
- geom. Giuseppe Petralia
- geom. Salvatore Puglisi
- geom. Daniele Tomarchio
- geom. Giuseppe Musumeci

Curatrice sezione storico-documentale
dott.ssa Rosalba Longhitano

Progettista rete impianti
p.i. Gregorio Alfonzetti

Consulente Informatico
rag. Leonardo D'Urso

AMBITO 1

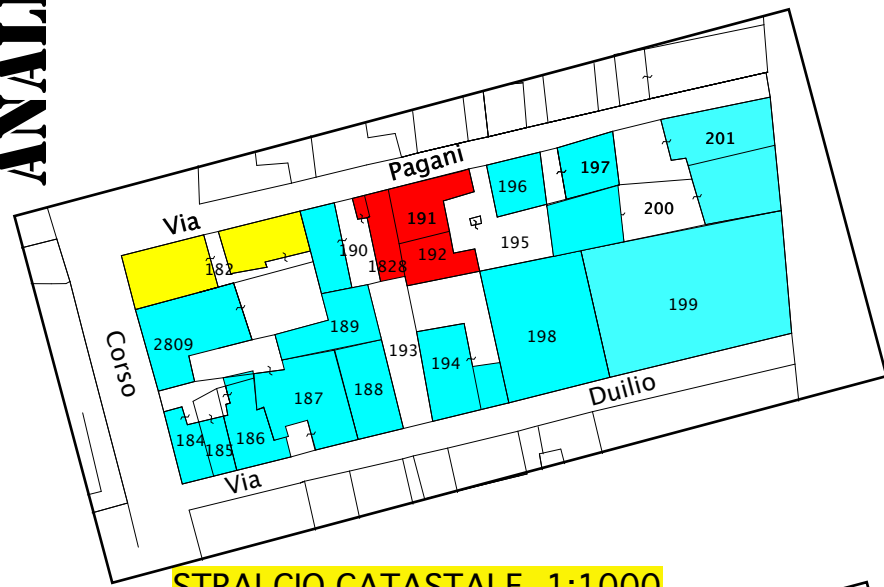


ISOLATO 14

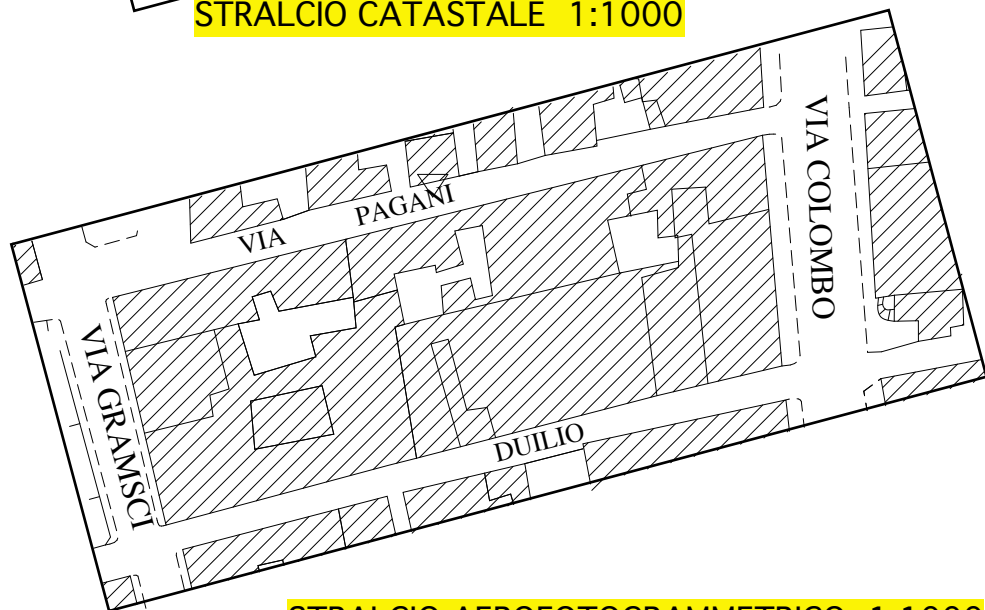
Foto n°		AMBITO 1		ISOLATO 14		stato di conservazione statico-igienico	fg.q.
via	civ.	part. cat.	dest. Uso	res	non res.		
1\2\3\4	Gramsci Pagani	2 24\28	182	X		M	2
5	Pagani	22	190	X		B	2
6	Pagani	20	190	X		P	2
7\8\9	Pagani	16\20	191	X		P	2
9	Pagani		196	X		P	2
10	Pagani	8	196	X		B	2
11\12	Pagani		197	X	X	B	2
13\14	Pagani Colombo	25	201	X	X	B	3
15\16	Colombo Duilio		200\199	X	X	B	3
17\18	Duilio		198	X	X	B	3
19\20	Duilio		194\193\188	X		B	3
21	Pagani		187	X		B	3
22\23	Pagani		186\185\184	X		B	3
24	Pagani		183	X		B	3

B= Buono
M=Mediocre
P=Pessimo

ANALISI



STRALCIO CATASTALE 1:1000



STRALCIO AEROFOTOGRAMMETRICO 1:1000



1



2



3



4



5



6



7



8



9



10



11



12



13



14



15



16



17



18



19



20



21



22



23



24

Q.a
fg.q
I

ANALISI

1



2



3



DETTAGLIO

4



5



6



7



8



9



10



11



12



DETTAGLIO

13



14



15



16



17



18



19



20



21



22



23



24



PROGETTO

TIPOLOGIE D'INTERVENTO			
CATEGORIA	INTERVENTI AMMESSI	FORME DI RIFERIMENTO	NORME PARTICOLARI
A	RESTAURO SCIENTIFICO	art.5.3.; art.5.8-N.T.A.,	
A1	RESTAURO E RISANAMENTO CONSERVATIVO	art.5.4.; art.5.8-N.T.A.,	
A2	RIPRISTINO TIPOLOGICO	art.5.2.; art.5.5.; art.5.8.-N.T.A.,	
A3	RIPRISTINO FILOLOGICO	art.5.5.; art.5.6.; art.5.8.-N.T.A.	
A4	RIPRISTINO FUNZIONALE	art.5.1.; art.5.2.; art.5.7.; art.5.8.-N.T.A.	
A5	ADEGUAMENTO SISMICO	art.5.8.-N.T.A.	
A6	RISTRUTTURAZIONE EDILIZIA PARZIALE	art.5.1.; art.5.6.; art.5.8. art.5.9.-N.T.A.	
A7	RISTRUTTURAZIONE EDILIZIA TOTALE	art.5.1.; art.5.6.; art.5.8. art.5.9.; art.5.10.-N.T.A.	
A8	LOTTE LIBERE NUOVA EDIFICAZIONE	art.5.11.-N.T.A.	
A9	SOPRAELEVAZIONI	art.5.12.-N.T.A.	
A10	RIQUALIFICAZIONE EDILIZIA DELL'EDIFICIO	art.5.13.-N.T.A.	
A11	AREA ASSOGGETTATA A VINCOLO DI INEDIFICABILITA	art.5.14.-N.T.A.	

AMBITO 1 ISOLATO 14							
Foto n°	via	civ.	part. cat.	dest. Uso		intervento principale	fg.q.
				res	non res.		
1\2\3\4	Gramsci Pagani	2 24\28	182	X	X	A7\A9	2
5	Pagani	22	190	X	X	A7	2
6	Pagani	20	190	X	X	A7\A9	2
7\8\9	Pagani	16\20	191	X	X	A7\A9	2
9	Pagani		196	X	X	A7\A9	2
10	Pagani	8	196	X	X	A7\A9	2
11\12	Pagani		197	X	X	A7\A9	2
13\14	Pagani Colombo	25	201	X	X	A6	3
15\16	Colombo Duilio		200\199	X	X	A6	3
17\18	Duilio		198	X	X	A7\A9	3
19\20	Duilio		194\193\188	X	X	A7\A9	3
21	Pagani		187	X	X	A7\A9	3
22\23	Pagani		186\185\184	X	X	A7\A9	3
24	Pagani		183	X	X	A7	3



1



2



3



4



5



6



7



8



9



10



11



12



13



14



15



16



17



18



19



20



21



22



23



24



STRALCIO CATASTALE 1:1000